

РЕШЕНИЕ

№ 6-16
от «04» декабря 2014 г.



БЫҺААРЫ

16-я СЕССИЯ

НЕРЮНГРИНСКОГО РАЙОННОГО СОВЕТА ДЕПУТАТОВ (III СОЗЫВА)

Об итогах публичных слушаний по проекту решения «Об изменении границы и площади особо охраняемой природной территории местного значения – ресурсного резервата «Хатыми» на территории Нерюнгринского района»

Во исполнение Федерального закона от 06.10.2003 № 131-ФЗ «Об общих принципах организации местного самоуправления в Российской Федерации», решения Нерюнгринского районного Совета депутатов от 28.10.2014 № 4-13 «О публичных слушаниях по проекту решения Нерюнгринского районного Совета депутатов «Об изменении границы и площади особо охраняемой природной территории местного значения – ресурсного резервата «Хатыми» на территории Нерюнгринского района», на основании Положения о публичных слушаниях в муниципальном образовании «Нерюнгринский район», утвержденного решением Нерюнгринского районного Совета от 11.08.2005 № 15-20 (в редакции Нерюнгринского районного Совета депутатов от 24.11.2011 № 16-31).

Нерюнгринский районный Совет депутатов решил:

1. Принять к сведению итоговый документ публичных слушаний по проекту решения «Об изменении границы и площади особо охраняемой природной территории местного значения – ресурсного резервата «Хатыми» на территории Нерюнгринского района» от 02 декабря 2014 года согласно приложению к настоящему решению.

2. Внести изменения в проект решения «Об изменении границы и площади особо охраняемой природной территории местного значения – ресурсного резервата «Хатыми» на территории Нерюнгринского района», согласно итоговому документу публичных слушаний от 02 декабря 2014 года.

3. Настоящее решение вступает в силу после подписания.

4. Настоящее решение опубликовать в Бюллетене органов местного самоуправления Нерюнгринского района.

Председатель Нерюнгринского
районного Совета депутатов



В. В. Селин

ИТОГОВЫЙ ДОКУМЕНТ ПУБЛИЧНЫХ СЛУШАНИЙ

Публичные слушания назначены: решением Нерюнгринского районного Совета депутатов № 4-13 от 28 октября 2014 года

Тема публичных слушаний: проект решения Нерюнгринского районного Совета депутатов «Об изменении границы и площади особо охраняемой природной территории местного значения – ресурсного резервата «Хатыми» на территории Нерюнгринского района»

Инициаторы публичных слушаний: Нерюнгринский районный Совет депутатов


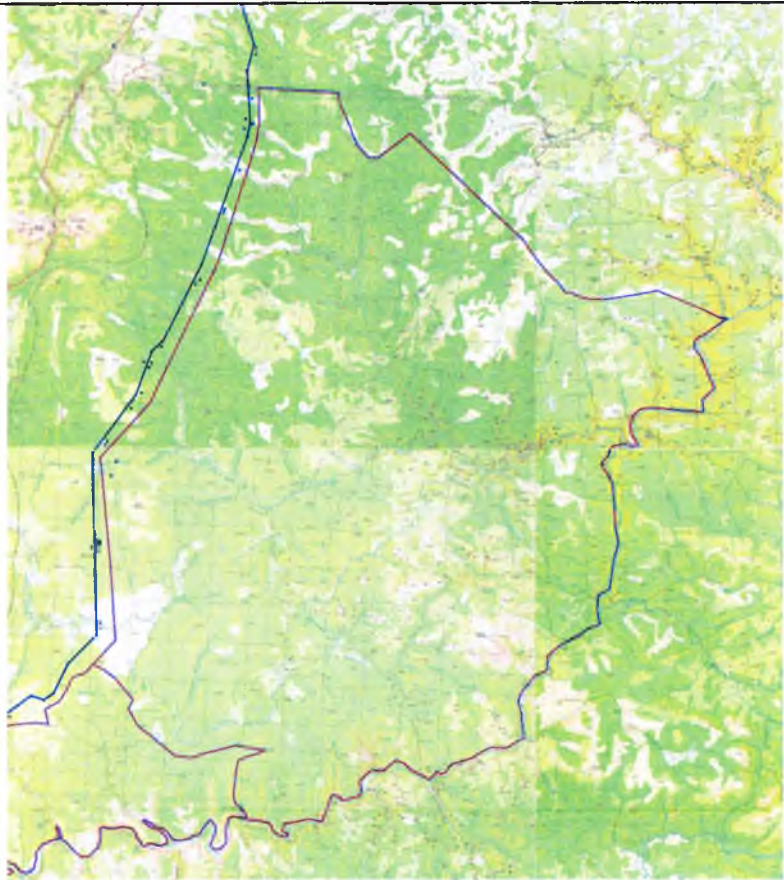
Дата проведения: 2 декабря 2014 года

Зарегистрировано участников публичных слушаний: Всего: 29 человек (в том числе члены оргкомитета).


В голосовании участвовало 29 человек

| № п/п | Вопросы, вынесенные на обсуждение | № рекомендации | Предложения и рекомендации экспертов | Предложение внесено (поддержано) | Примечание |
|-------|---|----------------|--------------------------------------|---|---|
| 1. | В Приложении № 1 к проекту решения. описание границ ресурсного резервата «Хатыми» изложить в следующей редакции: «Граница начинается от устья ручья Каменистый по руслу ручья против его течения вверх, затем поворачивает на восток до отметки 1014,2 м, затем до отметки 952,0 м и отметки 935,0 м по водоразделу ручья Барылас и реки Хатыми, далее до отметки 999,0 м по водоразделу ручья Барылас и реки Хатыми до границы ресурсного резервата | 1.1. | Принять | Председатель Нерюнгринского комитета охраны природы Министерства охраны природы Республики Саха (Якутия) С. Н. Будув | Приведение текстового описания границы ресурсного резервата «Хатыми» в соответствие с его графическим изображением. |

| | | | | | |
|----|--|------|---------|--|--|
| | <p>«Хатыми» проходящей в одном километре от оси магистрального газопровода «Сила Сибири» и проходит вдоль магистрального газопровода «Сила Сибири» в одном километре от его оси на север до пересечения с автодорогой, ведущей в поселок Канку. Затем на восток вдоль автодороги, ведущей в поселок Канку до административной границы между Алданским и Нерюнгринским районами, далее идет по административной границе до пересечения с рекой Тимптон (зоной затопления Канкунского водохранилища), вдоль левого берега реки Тимптон (зоной затопления Канкунского водохранилища) до р. Каменистый.</p> <p>Общая площадь, отводимая под ресурсный резерват местного значения «Хатыми», составляет 289080 га.».</p> | | | | |
| 2. | <p>Приложение № 2 «План границ ресурсного резервата «Хатыми» к проекту решения «Об изменении границы и площади особо охраняемой природной территории местного значения – ресурсного резервата «Хатыми» на территории Нерюнгринского района» изложить в следующей редакции:</p> <p style="text-align: center;">«Приложение № 2 к решению 16-й сессии Нерюнгринского районного Совета депутатов от 04.12.2014 г. № __-16</p> <p style="text-align: center;">План границ ресурсного резервата «Хатыми» Площадь 289080 га</p> | 2.1. | Принять | <p>Председатель Нерюнгринского комитета охраны природы Министерства охраны природы Республики Саха (Якутия) С. Н. Будуев</p> | <p>Корректировка графического изображения территории и границ ресурсного резервата «Хатыми» с целью сохранения уникального озера «Прозрачное».</p> |



- магистральный газопровод «Сила Сибири»



- граница ресурсного резервата «Хатыми»

**Председатель Нерюнгринского
районного Совета депутатов**

В. В. Селин

| | Глава района А. В. Фитисов» | | | | |
|----|--|------|---------|--|---|
| 3. | <p>Дополнить проект решения «Об изменении границы и площади особо охраняемой природной территории местного значения – ресурсного резервата «Хатыми» на территории Нерюнгринского района» частью 5 следующего содержания:</p> <p>«5. В связи с частичным расположением озера Прозрачное на территории ресурсного резервата «Хатыми» в целях предотвращения его загрязнения, засорения и заиления установить водоохранную зону шириной 200 метров от соответствующей береговой линии.».</p> | 3.1. | Принять | <p>Председатель Нерюнгринского комитета охраны природы Министерства охраны природы Республики Саха (Якутия) С. Н. Будуев</p> | <p>Сохранение уникального озера Прозрачное как источника питьевой воды.</p> |
| 4. | <p>Дополнить проект решения «Об изменении границы и площади особо охраняемой природной территории местного значения – ресурсного резервата «Хатыми» на территории Нерюнгринского района» частью 6 следующего содержания:</p> <p>«6. Обществу с ограниченной ответственностью «Газпром трансгаз Томск» предусмотреть финансирование проведения эколого-биологических изысканий с целью приращения дополнительных территорий ресурсного резервата «Хатыми».».</p> <p>Последующую нумерацию сдвинуть.</p> | 4.1. | Принять | <p>Председатель Нерюнгринского комитета охраны природы Министерства охраны природы Республики Саха (Якутия) С. Н. Будуев</p> | <p>В бюджете муниципального образования «Нерюнгринский район» не предусмотрены средства на финансирование данных мероприятий.</p> |

ИТОГИ ГОЛОСОВАНИЯ:

1. В голосовании по **первому предложению** приняло участие – **29** участников.

Предложение принять:

«за» – 29, «против» – нет, «воздержался» – нет.

2. В голосовании по **второму предложению** приняло участие -- **29** участников.

Предложение принять:

«за» – 29, «против» – нет, «воздержался» – нет.

3. В голосовании по **третьему предложению** приняло участие – **29** участников.

Предложение принять:

«за» – 29, «против» – нет, «воздержался» – нет.

4. В голосовании по **четвёртому предложению** приняло участие – **25** участников.

Предложение принять:

«за» – 18, «против» – нет, «воздержался» – 7.


За **итоговый документ** публичных слушаний с включением вопросов в проект решения проголосовало:

«за» – 25, «против» – нет, «воздержался» – нет.

Итоговый документ публичных слушаний принят большинством голосов 25 участников.

Председатель оргкомитета по подготовке и проведению публичных слушаний

Секретарь публичных слушаний

Two handwritten signatures are present. The upper signature is in blue ink and is a stylized, cursive mark. The lower signature is in black ink and is a more complex, scribbled mark.

Г. С. Ведёхин

А. В. Шевченко