



ГЛАВА РАЙОНА
ПОСТАНОВЛЕНИЕ

ОРОЙУОН БАҔЫЛЫГА
УУРААХ

№ 19
от « 20 » 11 2018 г.

О назначении публичных слушаний по проекту решения Нерюнгринского районного Совета депутатов «Об изменении границы и площади особо охраняемой природной территории местного значения – ресурсного резервата «Восток» на территории Нерюнгринского района»

Руководствуясь Федеральным законом от 06.10.2003 № 131-ФЗ «Об общих принципах организации местного самоуправления в Российской Федерации», Уставом муниципального образования «Нерюнгринский район», решением Нерюнгринского районного Совета депутатов от 26.05.2015 № 6-21 «Об утверждении Порядка организации и проведения публичных слушаний в муниципальном образовании «Нерюнгринский район», в целях изменения границы и площади особо охраняемой природной территории местного значения – ресурсного резервата «Восток» на территории Нерюнгринского района

ПОСТАНОВЛЯЮ:

1. Вынести для рассмотрения на публичных слушаниях проект решения Нерюнгринского районного Совета депутатов «Об изменении границы и площади особо охраняемой природной территории местного значения – ресурсного резервата «Восток» на территории Нерюнгринского района» согласно приложению к настоящему постановлению.

2. Публичные слушания по проекту решения Нерюнгринского районного Совета депутатов «Об изменении границы и площади особо охраняемой природной территории местного значения – ресурсного резервата «Восток» на территории Нерюнгринского района» назначить на 15 часов 00 минут 20 декабря 2018 года.

3. Местом проведения публичных слушаний определить зал заседаний на пятом этаже здания Нерюнгринской районной администрации.

4. Установить сроки подачи предложений и рекомендаций по проекту решения Нерюнгринского районного Совета депутатов «Об изменении границы и площади особо охраняемой природной территории местного значения – ресурсного резервата «Восток» на территории Нерюнгринского района» - по 16 декабря 2018 года.

5. Организацию проведения публичных слушаний по проекту решения Нерюнгринского районного Совета депутатов «Об изменении границы и площади особо охраняемой природной территории местного значения – ресурсного резервата «Восток» на территории Нерюнгринского района» возложить на организационный комитет.

6. Утвердить состав организационного комитета по проведению публичных слушаний по проекту решения Нерюнгринского районного Совета депутатов «Об изменении границы и площади особо охраняемой природной территории местного значения – ресурсного резервата «Восток» на территории Нерюнгринского района» в следующем составе:

Председатель оргкомитета:

- Федорова Наталья Сергеевна - заместитель председателя Комитета земельных и имущественных отношений Нерюнгринского района по земельным отношениям;

Члены оргкомитета:

- Нестеренко Нина Николаевна - начальник отдела архитектуры и градостроительства Нерюнгринской районной администрации;

- Шаймардинова Инга Анатольевна – начальник отдела земельных отношений Муниципального казенного учреждения «Управление муниципальной собственностью и закупками» Нерюнгринского района;

- Шевченко Анатолий Витальевич - член постоянной депутатской комиссии по законности, местному самоуправлению, мандатам и Регламенту;

- Михайлов Константин Дмитриевич - депутат Нерюнгринского районного Совета;

- Лукьянова Елена Дмитриевна - депутат Нерюнгринского районного Совета;

- Соболевский Дмитрий Леонидович - член общественного Совета муниципального образования «Нерюнгринский район»;

- Шевченко Татьяна Афанасьевна - член общественного Совета муниципального образования «Нерюнгринский район»;

- Кокарчев Иван Дмитриевич - член общественного Совета муниципального образования «Нерюнгринский район».

7. Организационному комитету обеспечить опубликование проекта решения Нерюнгринского районного Совета депутатов «Об изменении границы и площади особо охраняемой природной территории местного значения – ресурсного резервата «Восток» на территории Нерюнгринского района» в Бюллетене органов местного самоуправления Нерюнгринского района и разместить на официальном сайте муниципального образования «Нерюнгринский район» в сети «Интернет».

8. Настоящее решение вступает в силу после подписания.

9. Контроль исполнения настоящего постановления оставляю за собой.

Глава района



В.Н. Станиловский

**-я СЕССИЯ
НЕРЮНГРИНСКОГО РАЙОННОГО СОВЕТА ДЕПУТАТОВ (III СОЗЫВА)**

Об изменении площади особо охраняемой природной территории местного значения – ресурсный резерват «Восток» на территории Нерюнгринского района

Руководствуясь Земельным кодексом Российской Федерации, Градостроительным кодексом Российской Федерации, Федеральным законом от 25.10.2001 №137-ФЗ «О введении в действие Земельного кодекса Российской Федерации», Федеральным законом от 06.10.2003 №131-ФЗ «Об общих принципах организации местного самоуправления в Российской Федерации», Федеральным законом от 14.03.1995 №33-ФЗ «Об особо охраняемых природных территориях», Законом Республики Саха (Якутия) от 01.03.2011 910-3 №713-IV «Об особо охраняемых природных территориях Республики Саха (Якутия)» (новая редакция), Постановлением Правительства Республики Саха (Якутия) от 29.12.2012 № 613 «Об утверждении Порядков образования, преобразования и упразднения, особо охраняемых природных территории Республики Саха (Якутия) республиканского и местного значения», Уставом муниципального образования «Нерюнгринский район», решением от 10.12.1999 № 4 Нерюнгринского городского собрания представителей ХХІХ Сессии городского собрания «Об особо охраняемых природных территориях на административной территории г. Нерюнгри», по заданию ПАО «ФСК ЕЭС» в целях строительства двух ВЛ 220 кВ Призейская – Эльгауголь - с ПС 220 кВ Эльгауголь», на территории Нерюнгринского района, в пределах полномочий органов местного самоуправления Нерюнгринский районный Совет депутатов решил:

1. Изменить площадь ресурсного резервата «Восток» согласно приложениям №1 и №2 к настоящему решению.

4. Нерюнгринской районной администрации:

4.1. По результатам эколого-биологического обоснования рассмотреть расширение территории ресурсного резервата местного значения «Восток» с целью компенсирования изымаемых земель.

4.2. При проведении инвентаризации (межевание, кадастровые работы) земельных участков особо охраняемой природной территории местного значения Нерюнгринского района – ресурсного резервата «Восток» предусмотреть увеличение площади особо охраняемой природной территории местного значения за счет других территорий района на площадь не менее чем 548 га.

5. ФСК:

5.1. Предусмотреть финансирование проведения эколого-биологических изысканий с целью приращения дополнительных территорий ресурсного резервата «Восток».

5.2. Подготовить документы, необходимые для внесения сведений по изменению площади ресурсного резервата «Восток» в государственный кадастр недвижимости.

6. Настоящее решение опубликовать в Бюллетене органов местного самоуправления Нерюнгринского района и разместить на официальном сайте муниципального образования «Нерюнгринский район» в сети Интернет.

7. Контроль исполнения настоящего решения возложить на постоянную депутатскую комиссию Нерюнгринского районного Совета депутатов по проблемам малочисленных народов Севера, экологии, сельскому хозяйству и предпринимательству.

**Председатель Нерюнгринского
районного Совета депутатов**

В.В. Селин

**Глава муниципального образования
«Нерюнгринский район»**

В.Н. Станиловский

ОПИСАНИЕ ГРАНИЦ РЕСУРСНОГО РЕЗЕРВАТА «ВОСТОК»

Граница ресурсного резервата «Восток» начинается от устья р. Нуям и идет вверх по течению р. Налурак ориентировочно 64,3 км., доходит до истока р. Инэнчон, поворачивает на юг к отметке 1622,0 м, далее по водоразделу через отметки: 1717,0 м, 1724,0 м, 1940,0 м, далее на юго-восток через отметки 1902,0 м, 1893,0 м, затем на северо-восток через отметки 2007,0 м, 2012,0 м, 1900,0 м, 1599,0 м, уходит на северо-восток через отметку 1880,0 м, далее через отметку 1242,0 м, далее на восток по отметке 1252,0 м, поворачивает на северо-восток до истока ручья Курун, затем на восток до отметки 1517,0 м, далее на северо-восток через отметку 1425,0 м, до отметки 1208,0 м, далее на юго-восток до отметки 1250,0 м, затем на северо-восток через отметки 1007,0 м, 870,0 м, до впадения реки Гентанда в реку Алгома, по реке Алгома на северо-восток ориентировочно 10,8 км, далее на юго-восток через отметки 944,0 м, 930,0 м, 1057,0 м, далее на северо-восток через отметку 935,0 м, 1004,0 м, далее на северо-восток до пересечения с рекой Ундытын, далее на юго-восток до слияния ручья Ундыткан и ручья Моренный, далее на юг против течения ручья Моренный, на юго-восток до отметки 2164,0 м, далее на юг около отметки 1894,0 м, на юг через отметки 2318,0 м, 2083,0 м, 2235,0 м, до истока ручья Мраморный, далее на юго-запад по водоразделу до отметки 2290,0 м, далее на юго-восток по водоразделу через отметки 2234,0 м, 2105,0 м, до пересечения административной границы Республики Саха (Якутия) с Амурской областью, далее в западном направлении по границе между Республикой Саха (Якутия) с Амурской областью через отметки 1790,0 м, 1878,0 м, 1657,0 м, 1307,0 м, 1462,0 м, далее на север 9,4 км через устье ручья Аририкта, далее на запад 4,1 км до пересечения с ручьем левым притоком ручья Аририкта, далее на юго-запад 12 км по водоразделу ручья Аририкта и реки Алгома, далее на юго-запад 3,5 км, затем на юг 3,9 км до отметки 1555,0 м, далее на юго-восток до границы Республики Саха (Якутия) с Амурской областью, далее по гребню Станового хребта до отметки 1622,0 м, далее на север через отметки 1507,0 м, 1441,0 м, 1503,0 м, далее на северо-восток через отметку 1220,0 м, затем на север через отметку 1406,0 м, далее на северо-восток через отметки 1290,0 м, 1380,0 м, далее на гребню Гонамского хребта до отметки 1390,0 м, далее по водоразделу реки Сутам 4,9 км, затем на северо-восток 3,3 км, далее на северо-запад 2,4 км, через болото Озерное, далее на северо-запад до устья реки Нуям, где и замыкается граница.

Общая площадь, отводимая под ресурсный резерват местного значения «Восток», составляет **749 200,0 га.**

**Председатель Нерюнгринского
районного Совета депутатов**


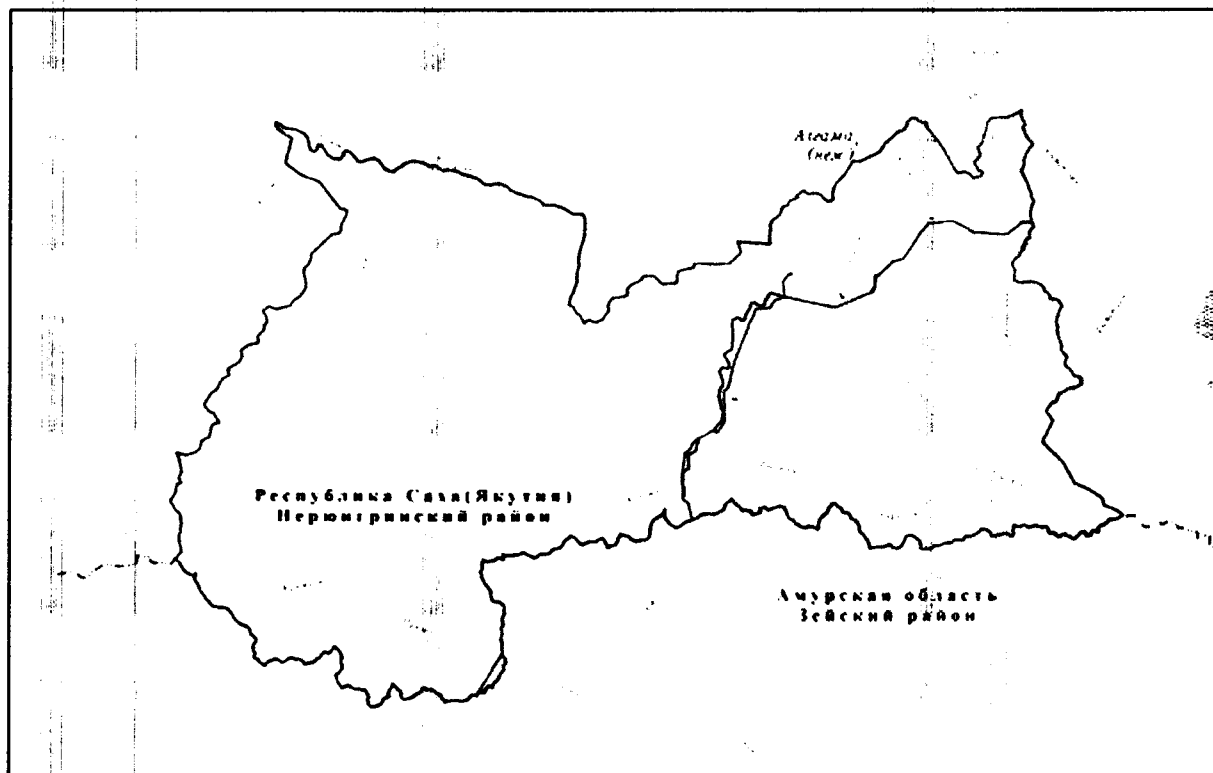
В. В. Селин

Глава района

В.Н. Станиловский

План границ ресурсного резервата «Восток»


Площадь 749 200,0 га



- граница ресурсного резервата «Восток»



- граница ВЛ 220 кВ Призейская – Эльгауголь - с ПС 220 кВ Эльгауголь



проектируемый объект «Строительство двух ВЛ 220 кВ Призейская – Эльгауголь - с ПС 220 кВ Эльгауголь»

**Председатель Нерюнгринского
районного Совета депутатов**

В. В. Селин

Глава района

В.Н. Станиловский

