



БЮЛЛЕТЕНЬ

ОРГАНОВ МЕСТНОГО САМОУПРАВЛЕНИЯ НЕРЮНГРИНСКОГО РАЙОНА

Учредители: Нерюнгринский районный Совет депутатов, Нерюнгринская районная администрация

Четверг, 8 июня 2017 г.

№ 23 (571)

Издается с 05.10.2006

ПОСТАНОВЛЕНИЯ, РАСПОРЯЖЕНИЯ ГЛАВЫ МУНИЦИПАЛЬНОГО ОБРАЗОВАНИЯ «НЕРЮНГРИНСКИЙ РАЙОН»

ПОСТАНОВЛЕНИЕ

главы муниципального образования «Нерюнгринский район» № 7 от 01.06.2017

О назначении публичных слушаний по проекту решения Нерюнгринского районного Совета депутатов «Об утверждении Правил землепользования и застройки муниципального образования «Нерюнгринский район»

В соответствии с Градостроительным кодексом Российской Федерации, Федеральным законом от 06.10.2003 № 131-ФЗ «Об общих принципах организации местного самоуправления в Российской Федерации», Уставом муниципального образования «Нерюнгринский район», Порядком организации и проведения публичных слушаний в муниципальном образовании «Нерюнгринский район», утвержденным решением Нерюнгринского районного Совета депутатов от 26.05.2015 № 6-21,

ПОСТАНОВЛЯЮ:

1. Вынести для рассмотрения на публичных слушаниях проект решения Нерюнгринского районного Совета депутатов «Об утверждении Правил землепользования и застройки муниципального образования «Нерюнгринский район» согласно приложению к настоящему постановлению.

2. Публичные слушания по проекту решения Нерюнгринского районного Совета депутатов «Об утверждении Правил землепользования и застройки муниципального образования «Нерюнгринский район» назначить на 15:00 15 августа 2017.

3. Местом проведения публичных слушаний определить зал заседаний на пятом этаже здания Нерюнгринской районной администрации.

4. Установить сроки подачи предложений и рекомендаций по проекту решения Нерюнгринского районного Совета депутатов «Об утверждении Правил землепользования и застройки муниципального образования «Нерюнгринский район» с 10.06.2017 до 10.08.2017.

5. Организацию проведения публичных слушаний по проекту решения Нерюнгринского районного Совета депутатов «Об утверждении Правил землепользования и застройки муниципального образования «Нерюнгринский район» возложить на организационный комитет.

6. Утвердить организационный комитет по проведению публичных слушаний по проекту решения Нерюнгринского районного Совета депутатов «Об утверждении Правил землепользования и застройки муниципального образования «Нерюнгринский район»: в следующем составе:

председатель оргкомитета:

- Станиловский В.Н., глава муниципального образования «Нерюнгринский район»;

члены оргкомитета:

- Селин В.В., председатель Нерюнгринского районного Совета депутатов;

- Шевченко А.В., заместитель председателя Нерюнгринского районного Совета депутатов;

- Баранов Д.Д., председатель депутатской комиссии по финансово-бюджетной, налоговой политике и собственности;

- Фирстов А.В., первый заместитель главы района по вопросам промышленности и строительства;

- Нестеренко Н.Н., начальник отдела архитектуры и градостроительства Нерюнгринской районной администрации;

- Киреев Б.Б., общественный представитель Уполномоченного по правам человека в Республике Саха (Якутия);

- Наджафов А.М. оглы, председатель Нерюнгринского отделения Ассамблеи народов Республики Саха (Якутия);

- Соболевский Д.Л., председатель Общественного Совета при главе муниципального образования «Нерюнгринский район».

7. Организационному комитету обеспечить опубликование проекта решения Нерюнгринского районного Совета депутатов «Об утверждении Правил землепользования и застройки муниципального образования «Нерюнгринский район» в Бюллетене органов местного самоуправления Нерюнгринского района и размещение на официальном сайте муниципального образования «Нерюнгринский район» в сети Интернет.

8. Настоящее постановление вступает в силу с момента подписания.

9. Контроль исполнения настоящего постановления оставляю за собой.

Глава района

В.Н. Станиловский

Приложение № 1
к постановлению главы района
№ 7 от 01.06.2017

ПРОЕКТ

СЕССИЯ ДЕПУТАТОВ НЕРЮНГРИНСКОГО РАЙОННОГО СОВЕТА (III СОЗЫВА)

Об утверждении Правил землепользования и застройки муниципального образования «Нерюнгринский район»

В соответствии с Градостроительным кодексом Российской Федерации, Федеральным законом от 06.10.2003 № 131-ФЗ «Об общих принципах организации местного самоуправления в Российской Федерации», Уставом муниципального образования «Нерюнгринский район», с учетом протокола публичных слушаний по проекту решения Нерюнгринского районного Совета депутатов «Об утверждении Правил землепользования и застройки муниципального образования «Нерюнгринский район»,

Нерюнгринский районный Совет депутатов решил:

1. Утвердить Правила землепользования и застройки муниципального образования «Нерюнгринский район» согласно приложению к настоящему решению.

2. Считать утратившими силу решения Нерюнгринского районного Совета депутатов от 23.05.2013 № 4-44 «Об утверждении Правил землепользования и застройки муниципального образования «Нерюнгринский район» и от 24.09.2014 № 7-12 «О внесении изменений в Правил зем-

лепользования и застройки муниципального образования «Нерюнгринский район».

3. Настоящее решение вступает в силу со дня его официального опубликования.

4. Опубликовать настоящее решение в Бюллетене органов местного самоуправления Нерюнгринского района и разместить на сайте муниципального образования «Нерюнгринский район» в сети Интернет.

5. Контроль исполнения данного решения возложить на постоянно действующую депутатскую комиссию Нерюнгринского районного Совета депутатов по строительству, транспорту, жилищно-коммунальному и дорожному хозяйству.

*Председатель Нерюнгринского
районного Совета депутатов*

В.В. Селин

Глава района

В.Н. Станиловский

Общество с ограниченной ответственностью КДМ

Республика Саха (Якутия)
МО «Нерюнгринский район»

ПРАВИЛА ЗЕМЛЕПОЛЬЗОВАНИЯ И ЗАСТРОЙКИ

Пермь 2016

СОДЕРЖАНИЕ

<u>Часть I ПОРЯДОК РЕГУЛИРОВАНИЯ ЗЕМЛЕПОЛЬЗОВАНИЯ И ЗАСТРОЙКИ МЕЖСЕЛЕННЫХ ТЕРРИТОРИЙ МО «НЕРЮНГРИНСКИЙ РАЙОН»</u>	
<u>ВВЕДЕНИЕ</u>	
<u>Глава 1. Общие положения</u>	
<u>Статья 1. Основные понятия, используемые в настоящих Правилах</u>	
<u>Статья 2. Сфера применения настоящих Правил</u>	
<u>Статья 3. Назначение настоящих Правил</u>	
<u>Статья 4. Порядок внесения изменений в настоящие Правила</u>	
<u>Статья 5. Объекты и субъекты градостроительных отношений</u>	
<u>Глава 2. Полномочия органов местного самоуправления по регулированию землепользования и застройки</u>	
<u>Статья 6. Полномочия Нерюнгринского муниципального совета района и администрации района в области землепользования и застройки</u>	
<u>Статья 7. Полномочия органа, местного самоуправления в сфере регулирования отношений недропользования</u>	
<u>Статья 8. Полномочия органа, уполномоченного в области архитектуры и градостроительства администрации района</u>	
<u>Статья 9. Полномочия органа уполномоченного в области земельно-имущественных отношений</u>	
<u>Статья 10. Полномочия комиссии по землепользованию и застройке при администрации района</u>	

Глава 3. Подготовка документации по планировке территории органами местного самоуправления	
Статья 11. Принятие решения о подготовке документации по планировке территории	
Статья 12. Состав и содержание документации по планировке территории	
Статья 13. Подготовка и утверждение документации по планировке территории	
Глава 4. Порядок (процедуры) регулирования землепользования на межселенных территориях	
Статья 14. Предоставление земельных участков, находящихся в муниципальной и государственной собственности, которые не разграничены в соответствии с действующим законодательством	
Статья 15. Резервирование и изъятие земельных участков для муниципальных нужд	
Статья 16. Общие требования в области охраны окружающей среды при размещении, строительстве, рекультивации, эксплуатации, консервации и ликвидации зданий, строений и сооружений и иных объектов	
Глава 5. Порядок (процедуры) регулирования застройки межселенных территорий	
Статья 17. Основные принципы организации застройки межселенных территорий	
Статья 18. Проектная документация объекта капитального строительства	
Статья 19. Выдача разрешения на строительство и разрешения на ввод объекта в эксплуатацию	
Статья 20. Условия застройки площадей залегания полезных ископаемых	
Глава 6. Положения об изменении видов разрешенного использования земельных участков и объектов капитального строительства физическими и юридическими лицами	
Статья 21. Использование и застройка земельных участков, на которые распространяется действие градостроительных регламентов	
Статья 22. Изменение видов разрешенного использования земельных участков и объектов капитального строительства	
Статья 23. Порядок предоставления разрешения на условно разрешенный вид использования земельного участка или объекта капитального строительства	
Статья 24. Отклонение от предельных параметров разрешенного строительства, реконструкции объектов капитального строительства	
Статья 25. Изменение видов разрешенного использования земельных участков и объектов капитального строительства физическими и юридическими лицами	
Статья 26. Права использования земельных участков, возникшие до введения в действие правил	
Глава 7. Проведение публичных слушаний по вопросам землепользования и застройки территорий	
Статья 27. Организация и проведение публичных слушаний по вопросам землепользования и застройки	
Статья 28. Принятие решения по результатам проведения публичных слушаний	
Статья 29. Сроки проведения публичных слушаний	
Часть II КАРТА ГРАДОСТРОИТЕЛЬНОГО ЗОНИРОВАНИЯ	
Глава 8. Карта градостроительного зонирования	
Статья 30. Карта градостроительного зонирования и ограничения использования территории	
Статья 31. Перечень территориальных зон, выделенных на карте градостроительного зонирования территории	
Статья 32. Ограничения использования земельных участков и объектов капитального строительства	
Часть III ГРАДОСТРОИТЕЛЬНЫЕ РЕГЛАМЕНТЫ	
Глава 9. Градостроительные регламенты	
Статья 33. Градостроительные регламенты	
Статья 33-1. Зона производственного назначения (П)	
Статья 33-2. Зона рекреационного назначения (Р)	
Статья 33-3. Зона сельскохозяйственного назначения (С)	
Статья 33-4. Зона специального назначения (К)	
Статья 33-5. Зона транспортной инфраструктуры (Т)	
Отклонение от предельных параметров разрешенного строительства, реконструкции объектов капитального строительства	
Статья 34. Ограничения использования земельных участков	
Статья 34-1. Ограничения использования земельных участков, расположенных в санитарно – защитных зонах	
Статья 34-2. Ограничения использования водоохраных зон и прибрежных защитных полос	
Статья 34-3. Ограничения использования земельных угодий, расположенных в зонах санитарной охраны источников питьевого водоснабжения	
Статья 34-4. Ограничения использования полос отвода железных и автомобильных дорог	
Статья 34-5. Ограничения использования земельных участков на территории зон с особыми условиями территории в районе аэродрома и воздушных подходов к нему	
Статья 34-6. Дополнительные ограничения на территориях затопления паводком 1% обеспеченности	

Часть I ПОРЯДОК РЕГУЛИРОВАНИЯ ЗЕМЛЕПОЛЬЗОВАНИЯ И ЗАСТРОЙКИ МЕЖСЕЛЕННЫХ ТЕРРИТОРИЙ МО «НЕРЮНГРИНСКИЙ РАЙОН»

ВВЕДЕНИЕ

Проект схемы территориального планирования муниципального образования «Нерюнгринский район» Республики Саха (Якутия) выполнен по заданию на проектирование градостроительной проектной документации «Схемы территориального планирования муниципального образования «Нерюнгринский район» Республики Саха (Якутия) и Правил землепользования и

застройки межселенных территорий» к муниципальному контракту № 437 от 28.06.2009 г.

Правила землепользования и застройки межселенных территорий муниципального образования «Нерюнгринский район» Республики Саха (Якутия) (далее - Правила) устанавливают порядок применения настоящих Правил и внесения в них изменений и наряду с действующим законодательством, муниципальными правовыми актами органов местного самоуправления Нерюнгринского района (далее - район), создают условия рационального использования межселенных территорий с целью формирования гармоничной среды жизнедеятельности, планировки, застройки и благоустройства межселенных

территорий, развития производственной, социальной, инженерно-транспортной инфраструктур, бережного природопользования, сохранения и развития историко-культурного наследия.

Глава 1. Общие положения

Статья 1. Основные понятия, используемые в настоящих Правилах

Правила землепользования и застройки – документ градостроительного зонирования, который утверждается нормативным правовым актом представительного органа и в котором устанавливаются территориальные зоны, градостроительные регламенты, порядок применения такого документа и порядок внесения в него изменений.

Для целей настоящих Правил используются следующие основные понятия:

1) государственный кадастровый учет земельных участков - описание и индивидуализация в Едином государственном реестре земель земельных участков, в результате чего каждый земельный участок получает такие характеристики, которые позволяют однозначно выделить его из других земельных участков и осуществить его качественную и экономическую оценки;

2) градостроительная документация - документы территориального планирования, документы градостроительного зонирования и документация по планировке территории;

3) градостроительная подготовка земельных участков – действия, осуществляемые в соответствии с градостроительным законодательством, посредством подготовки документации по планировке территории (проектов планировки территории, проектов межевания территорий), результатом которых являются градостроительные планы земельных участков, используемые для проведения землеустроительных работ, принятия решений о предоставлении сформированных земельных участков физическим и юридическим лицам, подготовки проектной документации;

4) градостроительный план земельного участка – вид документации по планировке территории, подготавливаемый в составе проекта межевания территорий или в виде отдельного документа и являющийся основанием для подготовки проектной документации на строительство, реконструкцию и капитальный ремонт объекта капитального строительства, выдачи разрешения на строительство и разрешения на ввод объекта в эксплуатацию;

5) заказчик – уполномоченное инвестором физическое или юридическое лицо, орган государственной власти или орган местного самоуправления, которое обеспечивает реализацию инвестиционного проекта;

6) застройщик – физическое или юридическое лицо, обеспечивающее на принадлежащем ему земельном участке строительство, реконструкцию, капитальный ремонт объектов капитального строительства, а также выполнение инженерных изысканий, подготовку проектной документации для их строительства, реконструкции, капитального ремонта;

7) земельный участок - часть поверхности земли (в т.ч. почвенный слой), границы которой описаны и удостоверены в установленном порядке;

8) информационная система обеспечения градостроительной деятельности - организованный в соответствии с требованиями Градостроительного кодекса Российской Федерации систематизированный свод документированных сведений о развитии территории района, о его застройке, о земельных участках, об объектах капитального строительства и иных, необходимых для осуществления градостроительной деятельности, сведений;

9) красные линии (существующие красные линии) -

линии, обозначающие существующие границы территорий общего пользования, границы земельных участков, на которых расположены сети инженерно-технического обеспечения, линии электропередачи, линии связи (в том числе линейно-кабельные сооружения), трубопроводы, автомобильные дороги, железнодорожные линии и другие подобные сооружения;

10) линейные объекты - линии электропередачи, линии связи (в том числе линейно-кабельные сооружения), трубопроводы, автомобильные дороги, железнодорожные линии и другие подобные сооружения;

11) межселенная территория – территория в границах района, находящаяся вне границ поселений;

12) органы местного самоуправления Нерюнгринского района – Нерюнгринский районный совет - Глава Нерюнгринского района (далее – глава района), администрация Нерюнгринского района (далее – администрация района);

13) сервитут частный - право ограниченного пользования чужим земельным участком (для прохода, прокладки и эксплуатации необходимых коммуникаций и иных нужд, которые не могут быть обеспечены без установления сервитута), устанавливаемое на основании соглашения;

14) сервитут публичный - право ограниченного пользования чужим земельным участком, установленное законом или иным нормативным правовым актом Российской Федерации, нормативным правовым актом Республики Саха (Якутия), муниципальным правовым актом главы района;

15) торги - способ заключения договора на приобретение прав владения, пользования, распоряжения земельными участками и объектами капитального строительства, права строительства объектов капитального строительства различного назначения, в форме аукциона или конкурса;

Статья 2. Сфера применения настоящих Правил

1. Настоящие Правила подлежат применению на межселенных территориях.

2. Настоящие Правила обязательны для исполнения всеми субъектами градостроительных отношений.

Статья 3. Назначение настоящих Правил

Правила землепользования и застройки муниципального образования Нерюнгринский район (далее Правила) являются нормативно-правовым актом муниципального образования «Нерюнгринский район», разработанным в соответствии с Градостроительным кодексом РФ, Земельным кодексом РФ, Федеральным законом «Об общих принципах организации местного самоуправления в РФ» и другими нормативными правовыми актами РФ, субъекта РФ и муниципального образования «Нерюнгринский район».

Правила застройки являются результатом градостроительного зонирования территории муниципального образования – разделения территории на зоны с установлением для каждой из них градостроительного регламента.

Целями Правил застройки являются:

- создание условий для устойчивого развития территории муниципального образования «Нерюнгринский район» сохранения окружающей среды и объектов культурного наследия;

- создание условий для планировки территории муниципального образования «Нерюнгринский район»

- обеспечение прав и законных интересов физических и юридических лиц, в том числе правообладателей земельных участков и объектов капитального строительства;

- создание условий для привлечения инвестиций, в том числе путем предоставления возможности выбора наиболее эффективных видов разрешенного использования земельных участков и объектов капитального строительства;

- обеспечение сбалансированного учета экологических,

экономических, социальных и иных факторов при осуществлении градостроительной деятельности;

- защита прав граждан и обеспечение равенства прав физических и юридических лиц в градостроительных отношениях;

- обеспечение открытой информации о правилах и условиях использования земельных участков, осуществления на них строительства и реконструкции;

- контроль соответствия градостроительным регламентам строительных намерений застройщиков, построенных объектов и их последующего использования.

Правила застройки регламентируют следующую деятельность органов и должностных лиц местного самоуправления, физических и юридических лиц в области землепользования и застройки:

- предоставление разрешения на условно разрешенный вид использования земельного участка или объекта капитального строительства;

- предоставление разрешения на отклонение от предельных параметров разрешенного строительства, реконструкции объектов капитального строительства;

- организация и проведение публичных слушаний по вопросам землепользования и застройки;

- разработка, согласование и утверждение проектной документации;

- выдача разрешений на строительство, разрешений на ввод объекта в эксплуатацию;

- подготовка документации по планировке территории;

- внесение изменений в настоящие Правила.

Статья 4. Порядок внесения изменений в настоящие Правила

1. Изменениями настоящих Правил считаются любые изменения текста настоящих Правил, карты градостроительного зонирования, градостроительных регламентов.

2. Решение о подготовке проекта изменений в настоящие Правила принимаются главой района. Основаниями для рассмотрения главой района вопроса о внесении изменений в Правила является несоответствие настоящих Правил схеме территориального планирования, возникшее в результате внесения в схему территориального планирования изменений; поступление предложений об изменении границ территориальных зон, изменении градостроительных регламентов.

3. Предложения о внесении изменений в настоящие Правила направляются:

1) федеральными органами исполнительной власти в случаях, если настоящие Правила могут воспрепятствовать функционированию, размещению объектов капитального строительства федерального значения;

2) органами исполнительной власти субъекта Российской Федерации в случаях, если настоящие Правила могут воспрепятствовать функционированию, размещению объектов капитального строительства окружного значения;

3) органами местного самоуправления в случаях, если необходимо совершенствовать порядок регулирования землепользования и застройки на соответствующих межселенных территориях;

4) физическими или юридическими лицами в инициативном порядке либо в случаях, если в результате применения настоящих Правил, земельные участки и объекты капитального строительства не используются эффективно, причиняется вред их правообладателям, снижается стоимость земельных участков и объектов капитального строительства, не реализуются права и законные интересы граждан и их объединений.

4. Предложения о внесении изменений в настоящие Правила проходят предварительное рассмотрение на заседании комиссии по землепользованию и застройке.

5. Комиссия по землепользованию и застройке в течение тридцати дней со дня поступления предложения о внесении изменения в настоящие Правила осуществляет подготовку заключения, в котором содержатся рекомендации о внесении в соответствии с поступившим предложением изменения в Правила или об отклонении такого предложения с указанием причин отклонения, и направляет это заключение главе района.

6. Глава района с учетом рекомендаций, содержащихся в заключении комиссии по землепользованию и застройке, в течение тридцати дней принимает решение о подготовке проекта о внесении изменения в настоящие Правила или об отклонении предложения о внесении изменения в Правила с указанием причин отклонения и направляет копию такого решения заявителю.

7. При внесении изменений в настоящие Правила на рассмотрение Нерюнгринского районного совета представляются:

1) проект решения о внесении изменений с обосновывающими документами;

2) согласование изменения с уполномоченным органом в сфере архитектуры, градостроительства и земельно-имущественных отношений администрации района;

3) заключение комиссии по землепользованию и застройке;

4) протокол публичных слушаний и заключение о результатах публичных слушаний.

Изменения в настоящие Правила утверждаются Нерюнгринским районным Советом.

8. Изменения, внесенные в настоящие Правила, подлежат опубликованию в порядке, установленном для официального опубликования муниципальных правовых актов, иной официальной информации, и размещаются на официальном сайте района в сети «Интернет».

9. Изменения в настоящие Правила вступают в силу со дня их официального опубликования, если решением Нерюнгринского районного Совета об их утверждении не установлен иной срок.

Статья 5. Объекты и субъекты градостроительных отношений

1. Объектами градостроительных отношений в районе являются его межселенные территории в границах, установленных Законом Республики Саха (Якутия) от 30.11.2004 173-З №353-III «Об установлении границ и о наделении статусом городского и сельских поселений муниципальных образований Республики Саха (Якутия)» с последними изменениями от 29.12.2008 г. 642-З №175IV, а также земельные участки и объекты капитального строительства, расположенные в пределах границ межселенных территорий.

2. Каждый объект градостроительной деятельности должен быть зарегистрирован в информационной системе обеспечения градостроительной деятельности района (далее – ИСОГД) на основании утвержденной градостроительной документации. Права на здания, строения и сооружения, а также земельные участки как объекты недвижимости должны быть зарегистрированы в соответствии с действующим законодательством.

3. Субъектами градостроительных отношений на межселенных территориях являются:

1) органы государственной власти и органы местного самоуправления;

2) физические и юридические лица.

Глава 2. Полномочия органов местного самоуправления по регулированию землепользования и застройки

Статья 6. Полномочия Нерюнгринского муниципального совета района и администрации района в области землепользования и застройки

Полномочия Нерюнгринского Муниципального Совета района и администрации района в области землепользования и застройки определяются Уставом Нерюнгринского Муниципального района (далее – Устав района), решениями Муниципального совета района в соответствии с действующим законодательством.

Статья 7. Полномочия органа, местного самоуправления в сфере регулирования отношений недропользования

Согласно статьи 4 Закона Республики Саха (Якутия) «О недрах» от 02.07.1998 З Н 30-П к полномочиям органов местного самоуправления в сфере регулирования отношений недропользования относятся:

1. Участие в решении вопросов, связанных с соблюдением социально – экономических и экологических интересов населения территории при предоставлении недр в пользование;
2. Предоставление в установленном порядке земельных отводов недропользователям, получившим лицензии в результате конкурса или аукциона;
3. Контроль за соблюдением проекта рекультивации земель, восстановлением растительного и животного мира на местах разработки месторождений полезных ископаемых.

Статья 8. Полномочия органа, уполномоченного в области архитектуры и градостроительства администрации района

К полномочиям органа, уполномоченного в области архитектуры и градостроительства администрации района (далее – орган архитектуры и градостроительства администрации района) относятся:

- 1) участие в разработке и реализации градостроительных разделов муниципальных целевых программ и программ социально-экономического развития района;
- 2) разработка проектов нормативных актов органов местного самоуправления в области архитектуры, градостроительства и землепользования;
- 3) обеспечение разработки, рассмотрения, согласования и представления на утверждение в установленном порядке градостроительной и землеустроительной документации;
- 4) подготовка и утверждение градостроительных планов земельных участков;
- 5) обеспечение разработки и представление на утверждение местных нормативов градостроительного проектирования межселенных территорий;
- 6) выдача заданий на разработку градостроительной и проектной документации;
- 7) согласование в случаях, предусмотренных действующим законодательством, проектной документации по объектам производственного, коммунального и природоохранного назначения, инженерной и транспортной инфраструктур, благоустройству межселенных территорий;
- 8) выдача разрешений на строительство, разрешений на ввод объектов в эксплуатацию на межселенных территориях;
- 9) рассмотрение заявлений, обращений граждан и юридических лиц по вопросам осуществления градостроительной деятельности и принятие по ним решений в пределах своей компетенции;
- 10) контроль за соблюдением действующего законодательства и муниципальных правовых актов в области градостроительной деятельности в пределах своей компетенции;

11) организация ведения ИСОГД района;

12) иные полномочия, отнесенные к компетенции органа архитектуры и градостроительства муниципальными правовыми актами органов местного самоуправления в соответствии с действующим законодательством и Уставом района.

Статья 9. Полномочия органа уполномоченного в области земельно-имущественных отношений

К полномочиям органа уполномоченного в области земельно-имущественных отношений района (далее – орган уполномоченный в области земельно-имущественных отношений) относится:

- 1) управление и распоряжение имуществом, находящимся в муниципальной собственности, а также распоряжение земельными участками, находящимися в государственной собственности (до ее разграничения);
- 2) формирование и реализация муниципальной политики в сфере рационального и эффективного использования муниципальной собственности;
- 3) осуществление приватизации муниципального имущества;
- 4) участие в осуществлении мероприятий по разграничению государственной собственности на землю;
- 5) организация и проведение торгов (конкурсов, аукционов) по продаже объектов недвижимости, находящихся в муниципальной собственности, либо права на заключение договоров аренды объектов недвижимости, находящихся в муниципальной собственности;
- 6) участие в разработке муниципальных правовых актов по вопросам регулирования земельно-имущественных отношений на межселенных территориях;
- 7) ведение реестра имущества муниципальной собственности, в том числе имущества, составляющего муниципальную казну района;
- 8) осуществление муниципального земельного контроля за использованием и охраной земель на межселенных территориях в соответствии с действующим законодательством и в порядке, установленном муниципальным правовым актом Главы района;
- 9) иные полномочия, отнесенные к его компетенции муниципальными правовыми актами органов местного самоуправления в соответствии с действующим законодательством и Уставом района.

Статья 10. Полномочия комиссии по землепользованию и застройке при администрации района

1. Комиссия по землепользованию и застройке муниципального образования «Нерюнгринский район» (далее также – Комиссия) формируется в целях обеспечения требований настоящих Правил, предъявляемых к землепользованию и застройке.

2. Комиссия осуществляет свою деятельность согласно настоящим Правилам, а также согласно Положению о Комиссии, утверждаемым главой администрации муниципального образования. Комиссия является консультативным органом при главе местной администрации.

3. К полномочиям комиссии по землепользованию и застройке – постоянно действующего коллегиального органа в области землепользования и застройки относятся:

- 1) рассмотрение предложений о внесении изменений в настоящие Правила;
- 2) подготовка проекта решения о внесении изменений в настоящие Правила;
- 3) организация и проведение публичных слушаний по вопросу внесения изменений в настоящие Правила, иным вопросам землепользования и застройки;
- 4) иные полномочия, отнесенные к компетенции комиссии

по землепользованию и застройке муниципальными правовыми актами главы района.

4. Председателем Комиссии является глава местной администрации. Состав Комиссии, в том числе заместитель председателя и секретарь Комиссии, определяются Положением о Комиссии. Члены Комиссии осуществляют свою деятельность на безвозмездной основе.

5. Комиссия осуществляет свою деятельность в форме заседаний, в том числе проводимых в режиме публичных слушаний. Комиссия принимает решения в форме заключений.

Глава 3. Подготовка документации по планировке территории органами местного самоуправления

Статья 11. Принятие решения о подготовке документации по планировке территории

1. Решение о подготовке документации по планировке территории принимается главой района. Указанное решение подлежит опубликованию в порядке, установленном для официального опубликования муниципальных правовых актов, иной официальной информации.

2. В течение месяца со дня опубликования решения о подготовке документации по планировке территории физические или юридические лица вправе представить в орган архитектуры и градостроительства свои предложения о порядке, сроках подготовки и содержании документации по планировке территории.

3. Определение исполнителя работ по подготовке (внесению изменений) документации по планировке территории осуществляется в соответствии с действующим законодательством.

Статья 12. Состав и содержание документации по планировке территории

1. Состав и содержание документации по планировке территории соответствуют требованиям Градостроительного кодекса Российской Федерации и уточняются в задании на подготовку документации с учетом специфики межселенных территорий и планируемого размещения на них объектов капитального строительства.

2. В состав документации по планировке территории могут также включаться проекты благоустройства межселенных территорий, проекты инженерного оборудования и инженерной подготовки межселенных территорий, схемы первоочередного строительства.

Статья 13. Подготовка и утверждение документации по планировке территории

1. Порядок подготовки документации по планировке территории, разрабатываемой на основании решений органов местного самоуправления, устанавливается Градостроительным Кодексом Российской Федерации, настоящими Правилами и иными муниципальными правовыми актами.

2. Проекты планировки территории и проекты межевания территорий, подготовленные в составе документации по планировке территории до их утверждения подлежат обязательному рассмотрению на публичных слушаниях.

3. Орган архитектуры и градостроительства направляет главе района подготовленную документацию по планировке территории, протокол публичных слушаний по проекту планировки территории и проекту межевания территорий и заключение о результатах публичных слушаний не позднее чем через пятнадцать дней со дня проведения публичных слушаний.

4. Глава района с учетом протокола публичных слушаний по проекту планировки территории и проекту межевания территорий и заключения о результатах публичных слушаний принимает решение об утверждении документации по планировке территории или об отклонении

такой документации и о направлении ее в орган архитектуры и градостроительства на доработку с учетом указанных протокола и заключения.

5. Утвержденная документация по планировке территории (проекты планировки территории и проекты межевания территорий) подлежит опубликованию в порядке, установленном для официального опубликования муниципальных правовых актов, иной официальной информации и размещается на официальном сайте района в сети «Интернет».

Глава 4. Порядок (процедуры) регулирования землепользования на межселенных территориях

Статья 14. Предоставление земельных участков, находящихся в муниципальной и государственной собственности, которые не разграничены в соответствии с действующим законодательством

1. Органы местного самоуправления района осуществляют распоряжение земельными участками на межселенных территориях, находящихся в муниципальной и государственной собственности, которые не разграничены в соответствии с действующим законодательством.

2. Земельные участки, находящиеся в муниципальной собственности, и государственная собственность на которые не разграничена, предоставляются для строительства объектов капитального строительства, целей, не связанных со строительством, и иных целей.

3. Предоставление земельных участков для указанных целей осуществляется в собственность, постоянное (бессрочное) пользование, безвозмездное срочное пользование, аренду в соответствии с действующим законодательством.

4. Порядок предоставления земельных участков для строительства на межселенных территориях регулируется земельным законодательством.

5. Предоставление земельных участков для целей, не связанных со строительством, осуществляется в соответствии с муниципальным правовым актом администрации района, устанавливающим процедуры и критерии предоставления таких земельных участков, в том числе порядок рассмотрения заявок и принятия решения.

6. Организациям горнодобывающей и нефтегазовой промышленности земельные участки для разработки полезных ископаемых предоставляются согласно Статьи 88 «Земельного кодекса» после оформления горного отвода, утверждаемого проекта рекультивации земель, восстановление ранее обработанных земель.

7. Пользователь недр, получивший горный отвод, согласно статье 6 Закона «О недрах Республики Саха (Якутия)» имеет исключительное право осуществлять в его границах пользование недрами в соответствии с представленной лицензией.

Любая деятельность, связанная с использованием недрами в границах горного отвода, может осуществляться только с согласия пользователя недр, которому он представлен.

Статья 15. Резервирование и изъятие земельных участков для муниципальных нужд

Порядок резервирования и изъятия для муниципальных нужд земельных участков, расположенные на межселенных территориях, регулируется земельным и гражданским законодательством.

Статья 16 Общие требования в области охраны окружающей среды при размещении, строительстве, рекультивации, эксплуатации, консервации и ликвидации зданий, строений и сооружений и иных объектов

1. Размещение, проектирование, строительство, рекультивация, эксплуатация, консервация и ликвидация

зданий, строений, сооружений и иных объектов, оказывающих прямое или косвенное негативное воздействие на окружающую среду, осуществляется в соответствии с требованиями в области охраны окружающей среды. При этом должны предусматриваться мероприятия по охране окружающей среды, восстановлению природной среды, рациональному использованию и воспроизводству природных ресурсов, обеспечению экологической безопасности.

2. Прекращение в полном объеме размещения, проектирования, строительства, реконструкции, эксплуатации зданий, строений, сооружений и иных объектов при нарушении требований в области охраны окружающей среды осуществляется на основании суда или арбитражного суда.

Глава 5. Порядок (процедуры) регулирования застройки межселенных территорий

Статья 17. Основные принципы организации застройки межселенных территорий

1. Планировочная организация и застройка межселенных территорий должны отвечать требованиям создания окружающей среды, соответствующей значению района и наиболее способствующей организации жизнедеятельности населения, защите от неблагоприятных факторов природной среды, обеспечивающим эффективное использование межселенных территорий с учетом особенностей ее функциональной организации, решений транспортной и инженерной инфраструктур района, принятых в схеме территориального планирования, инженерно-геологических и ландшафтных характеристик района.

2. Застройка межселенных территорий должна осуществляться в соответствии со схемами территориального планирования Российской Федерации, схемой территориального планирования Республики Саха(Якутия), схемой территориального планирования Нерюнгринского района, утвержденными проектами планировки территории, проектами межевания территорий и градостроительными планами земельных участков, настоящими Правилами, а также действующими на межселенных территориях муниципальными правовыми актами органов местного самоуправления в области градостроительной деятельности.

3. При проектировании и осуществлении строительства необходимо соблюдать красные линии, линии застройки, предусмотренные утвержденной в установленном порядке градостроительной документацией. Нарушение красных линий влечет за собой наступление ответственности в соответствии с действующим законодательством.

4. Строительство объектов капитального строительства, линейных объектов и объектов благоустройства на межселенных территориях осуществляется на основании разрешения на строительство, проектной документации, разработанной в соответствии с действующими нормативными правовыми актами, стандартами, нормами и правилами.

5. Физические и юридические лица, владеющие земельными участками на праве собственности, пожизненного наследуемого владения, постоянного (бессрочного) пользования, аренды вправе осуществлять строительство, снос, реконструкцию или капитальный ремонт зданий, строений, сооружений в соответствии с градостроительным, земельным законодательством, законодательством об охране природы и культурного наследия при условии выполнения обязательств обременения земельных участков.

6. До начала строительства объектов на земельном участке должно осуществляться устройство дорог, вертикальная планировка межселенных территорий, прокладка новых и реконструкция существующих подземных коммуникаций.

Право на осуществление строительства возникает после получения разрешения на строительство.

7. Тип застройки, этажность, плотность, архитектурно-композиционные особенности, назначение, параметры, разрешенное использование земельного участка и объекта капитального строительства и другие ее характеристики должны соответствовать требованиям градостроительного плана земельного участка.

8. Объем и качество законченного строительством объекта капитального строительства, оснащение инженерным оборудованием, внешнее благоустройство земельного участка должны соответствовать проектной документации.

Статья 18. Проектная документация объекта капитального строительства

1. Проектная документация представляет собой документацию, содержащую материалы в текстовой форме и в виде карт (схем) и определяющую архитектурные, функционально-технологические, конструктивные и инженерно-технические решения для обеспечения строительства, реконструкции объектов капитального строительства, их частей, капитального ремонта, если при его проведении затрагиваются конструктивные и другие характеристики надежности и безопасности объектов капитального строительства.

2. Подготовка документации по планировке территории муниципального образования «Нерюнгринский район» осуществляется в соответствии со схемой территориального планирования Республики Саха(Якутия), Генпланами городских и сельских поселений, настоящими Правилами, требованиями технических регламентов, с учётом границ территорий объектов культурного наследия (в том числе вновь выявленных), границ зон с особыми условиями использования территорий.

3. Подготовка проектной документации осуществляется физическими или юридическими лицами, которые соответствуют требованиям действующего законодательства, предъявляемым к лицам, осуществляющим архитектурно-строительное проектирование.

4. Подготовка проектной документации осуществляется на основании задания застройщика или заказчика (при подготовке проектной документации на основании договора), результатов инженерных изысканий, градостроительного плана земельного участка в соответствии с требованиями технических регламентов, техническими условиями, разрешением на отклонение от предельных параметров разрешенного строительства, реконструкции объектов капитального строительства.

5. Проектная документация подлежит государственной экспертизе в случаях и в порядке, установленных действующим законодательством.

6. Проектная документация, в отношении которой государственная экспертиза не проводится, согласно частям 2, 3 статьи 49 Градостроительного кодекса Российской Федерации, подлежит проверке органом архитектуры и градостроительства на ее соответствие требованиям градостроительного плана, красным линиям, нормативам градостроительного проектирования, градостроительным и техническим регламентам.

7. Проектная документация утверждается застройщиком или заказчиком.

8. Документация по планировке может разрабатываться на конкурсной основе.

9. Состав, содержание, сроки подготовки документации по планировке определяются в заказе на подготовку данной документации в соответствии с законодательством РФ.

10. Со дня опубликования решения о подготовке документации по планировке физические или юридические лица вправе представить в уполномоченный в области архитектуры и градостроительства орган местного

самоуправления свои предложения о порядке, сроках подготовки и содержании этих документов. Уполномоченный в области архитектуры и градостроительства орган местного самоуправления по своему усмотрению учитывает данные предложения физических и юридических лиц при обеспечении подготовки документации по планировке.

11. Форма градостроительного плана земельного участка установлена постановлением Правительства РФ от 29 декабря 2005 года №-840.

12. Органы государственной власти Российской Федерации, органы государственной власти субъекта РФ, органы местного самоуправления муниципального образования, физические и юридические лица вправе оспорить в судебном порядке документацию по планировке территории

Статья 19. Выдача разрешения на строительство и разрешения на ввод объекта в эксплуатацию

1. В целях строительства, реконструкции, капитального ремонта объекта капитального строительства застройщик направляет в орган архитектуры и градостроительства заявление на имя главы района о выдаче разрешения на строительство.

2. Выдача разрешения на ввод объекта в эксплуатацию осуществляется на основании заявления застройщика, подаваемого в орган архитектуры и градостроительства на имя главы района.

3. Разрешение на ввод объекта в эксплуатацию является основанием для постановки на государственный учет построенного объекта капитального строительства, внесения изменений в документы государственного учета реконструированного объекта капитального строительства, а также государственной регистрации прав на недвижимое имущество.

4. Разрешение на строительство и разрешение на ввод объекта в эксплуатацию выдаются в соответствии с Градостроительным кодексом Российской Федерации и Законом Республики Саха (Якутия) «О градостроительной политике в Республике Саха (Якутия)».

Статья 20. Условия застройки площадей залегания полезных ископаемых.

Условия застройки площадей залегания полезных ископаемых согласно статьи 24 Закона Республики Саха (Якутия) «О недрах» устанавливает:

- проектирование и строительство населенных пунктов, промышленных комплексов и других хозяйственных объектов разрешается только после получения заключения Федерального органа управления государственным фондом недр или его территориального органа об отсутствии полезных ископаемых в недрах под участком предстоящей застройки.

- самовольная застройка юридическими или физическими лицами участков залегания полезных ископаемых прекращается без возмещения произведенных затрат и расходов по рекультивации территории, восстановлению земель и демонтажу (ликвидации) возведенных объектов.

Глава 6 Положения об изменении видов разрешенного использования земельных участков и объектов капитального строительства физическими и юридическими лицами.

Статья 21. Использование и застройка земельных участков, на которые распространяется действие градостроительных регламентов.

1. Использование земельных участков и объектов капитального строительства на территории муниципального образования, на которые распространяется действие градостроительных регламентов, осуществляется

правообладателями земельных участков, объектов капитального строительства с соблюдением их разрешенного использования, установленного настоящими Правилами.

2. Разрешенным для земельных участков, объектов капитального строительства, на которые распространяется действие градостроительных регламентов, является такое использование, которое осуществляется в соответствии с указанными в градостроительном регламенте:

1) видами разрешенного использования земельных участков и объектов капитального строительства;

2) предельными (минимальными и (или) максимальными) размерами земельных участков и предельными параметрами разрешенного строительства, реконструкции объектов капитального строительства;

3) ограничениями использования земельных участков и объектов капитального строительства, установленными в соответствии с законодательством Российской Федерации.

3. Применительно к каждой территориальной зоне устанавливаются виды разрешенного использования земельных участков и объектов капитального строительства.

4. Разрешенное использование земельных участков и объектов капитального строительства может быть следующих видов:

1) основные виды разрешенного использования;

2) условно разрешенные виды использования;

3) вспомогательные виды разрешенного использования, допустимые только как дополнительные к основным и условно разрешенным видам использования и осуществляемые совместно с ними.

5. Основные и вспомогательные виды разрешенного использования земельных участков и объектов капитального строительства правообладателями земельных участков и объектов капитального строительства, за исключением органов государственной власти, органов местного самоуправления, государственных и муниципальных учреждений, государственных и муниципальных унитарных предприятий, выбираются самостоятельно без дополнительных разрешений и согласований.

6. Наличие вида разрешенного использования земельных участков и объектов капитального строительства в числе указанных в градостроительном регламенте в составе условно разрешенных означает, что для его применения необходимо получение специального разрешения. Предоставление указанного разрешения осуществляется в порядке, предусмотренном статьей 39 Градостроительного кодекса Российской Федерации.

7. Наличие вида разрешенного использования земельных участков и объектов капитального строительства в составе указанных в градостроительном регламенте вспомогательных видов разрешенного использования означает, что его применение возможно только в качестве дополнительного по отношению к основным видам разрешенного использования или условно разрешенным видам использования и осуществляется совместно с ними на территории одного земельного участка.

8. В случае, если земельный участок и объект капитального строительства расположены в границах зон с особыми условиями использования территорий, правовой режим использования указанного земельного участка и объекта капитального строительства определяется совокупностью ограничений, установленных в соответствии с законодательством Российской Федерации.

9. Действие градостроительного регламента распространяется в равной мере на все земельные участки и объекты капитального строительства, расположенные в пределах границ территориальной зоны, обозначенной на карте градостроительного зонирования.

10. Разрешения на строительство, выданные до вступления в силу Правил, действуют вплоть до их

изменения, истечения сроков их действия или наступления иных обстоятельств, прекращающих их действие. Указанные разрешения действуют также в случае продления сроков их действия или переоформления переуступки прав на строительство иным лицам в соответствии с действующим законодательством.

Статья 22. Изменение видов разрешенного использования земельных участков и объектов капитального строительства.

1. Порядок изменения одного вида на другой вид разрешенного использования земельных участков и объектов капитального строительства определяется градостроительным законодательством и в соответствии с ним настоящими Правилами, а также нормативными правовыми актами муниципального образования Нерюнгринский район.

2. Изменение одного вида на другой вид разрешенного использования земельных участков и объектов капитального строительства производится на основании градостроительных регламентов, установленных настоящими Правилами, при условии соблюдения требований технических регламентов.

3. Изменение видов разрешенного использования земельных участков и объектов капитального строительства может осуществляться правообладателями земельных участков и объектов капитального строительства без дополнительных разрешений и согласований, в том случае если:

– применяемые в результате этого изменения виды разрешенного использования земельных участков и объектов капитального строительства указаны в градостроительном регламенте в качестве основных видов разрешенного использования или являются вспомогательными по отношению к существующим в пределах объекта права основным или условно разрешенным видам использования;

– правообладателем направлено уведомление в орган, уполномоченный в области градостроительства и архитектуры о том, что планируемое изменение вида разрешенного использования земельных участков и объектов капитального строительства возможно без осуществления конструктивных преобразований объектов, не связано с необходимостью подготовки проектной документации и может быть осуществлено без получения разрешения на строительство - в соответствующих случаях.

4. В случаях, если земельный участок и объект капитального строительства расположен на землях, на которые действия градостроительных регламентов не распространяются или для которых градостроительные регламенты не устанавливаются, то решения о возможности изменения вида его разрешенного использования принимается уполномоченными органами исполнительной власти Российской Федерации, органов исполнительной власти республики Саха - Якутия или органами местного самоуправления в соответствии с Федеральными законами.

5. Право на изменение вида разрешенного использования объектов недвижимости, если изменение связано со строительством и реконструкцией объектов капитального строительства, реализуется при условии получения градостроительного плана земельного участка и разрешения на строительство, реконструкцию (за исключением случаев, определенных законодательством Российской Федерации) в порядке, установленном действующим законодательством.

Статья 23. Порядок предоставления разрешения на условно разрешенный вид использования земельного участка или объекта капитального строительства.

1. Физическое или юридическое лицо, заинтересованное в предоставлении разрешения на условно-разрешенный

вид использования земельного участка или объекта капитального строительства (далее - разрешение на условно разрешенный вид использования), направляет заявление о предоставлении разрешения на условно-разрешенный вид использования в Комиссию.

2. Комиссия по землепользованию и застройке муниципального образования извещает население о проведении публичных слушаний через средства массовой информации.

3. Порядок проведения публичных слушаний определен настоящими Правилами и Уставом муниципального образования Нерюнгринский район.

4. Заключение о результатах публичных слушаний по вопросу предоставления разрешения на условно-разрешенный вид использования подлежит опубликованию в порядке, установленном для официального опубликования муниципальных правовых актов, иной официальной информации муниципального образования Нерюнгринский район.

5. На основании заключения о результатах публичных слушаний по вопросу о предоставлении разрешения на условно-разрешенный вид использования Комиссия осуществляет подготовку рекомендаций о предоставлении разрешения на условно-разрешенный вид использования или об отказе в предоставлении такого разрешения с указанием причин принятого решения и направляет их Главе района.

6. Глава района в течение трех дней со дня поступления рекомендаций принимает решение (постановление) о предоставлении разрешения на условно-разрешенный вид использования или об отказе в предоставлении такого разрешения. Указанное решение подлежит опубликованию в порядке, установленном для официального опубликования муниципальных правовых актов, иной официальной информации.

7. Расходы, связанные с организацией и проведением публичных слушаний по вопросу предоставления разрешения на условно-разрешенный вид использования, несет физическое или юридическое лицо, заинтересованное в предоставлении такого разрешения.

8. Физическое или юридическое лицо вправе оспорить в судебном порядке решение о предоставлении разрешения на условно-разрешенный вид использования или об отказе в предоставлении такого разрешения.

Статья 24. Отклонение от предельных параметров разрешенного строительства, реконструкции объектов капитального строительства.

1. Правообладатели земельных участков, размеры которых меньше установленных градостроительным регламентом минимальных размеров земельных участков либо конфигурация, инженерно-геологические или иные характеристики которых неблагоприятны для застройки, вправе обратиться за разрешениями на отклонение от предельных параметров разрешенного строительства, реконструкции объектов капитального строительства.

2. Отклонение от предельных параметров разрешенного строительства, реконструкции объектов капитального строительства разрешается для отдельного земельного участка при соблюдении требований технических регламентов.

3. Заинтересованное в получении разрешения на отклонение от предельных параметров разрешенного строительства, реконструкции объектов капитального строительства лицо направляет в комиссию заявление о предоставлении такого разрешения.

4. Вопрос о предоставлении разрешения на отклонение от предельных параметров разрешенного строительства, реконструкции объектов капитального строительства подлежит обсуждению на публичных слушаниях, проводимых в порядке, определенном уставом муниципального

образования и (или) нормативными правовыми актами представительного органа муниципального образования с учетом положений, предусмотренных статьей 39 Градостроительного кодекса.

5. Расходы, связанные с организацией и проведением публичных слушаний по вопросу о предоставлении разрешения на отклонение от предельных параметров разрешенного строительства, реконструкции объектов капитального строительства, несет физическое или юридическое лицо, заинтересованное в предоставлении такого разрешения.

6. На основании заключения о результатах публичных слушаний по вопросу о предоставлении разрешения на отклонение от предельных параметров разрешенного строительства, реконструкции объектов капитального строительства комиссия осуществляет подготовку рекомендаций о предоставлении такого разрешения или об отказе в предоставлении такого разрешения с указанием причин принятого решения и направляет указанные рекомендации Главе района.

7. Глава муниципального образования Нерюнгринский район в течение семи дней со дня поступления указанных в части 6 настоящей статьи рекомендаций принимает решение о предоставлении разрешения на отклонение от предельных параметров разрешенного строительства, реконструкции объектов капитального строительства или об отказе в предоставлении такого разрешения с указанием причин принятого решения.

8. Физическое или юридическое лицо вправе оспорить в судебном порядке решение о предоставлении разрешения на отклонение от предельных параметров разрешенного строительства, реконструкции объектов капитального строительства или об отказе в предоставлении такого разрешения.

Статья 25. Изменение видов разрешенного использования земельных участков и объектов капитального строительства физическими и юридическими лицами.

1. Изменение видов разрешенного использования земельных участков и объектов капитального строительства на территории муниципального образования осуществляется в соответствии с градостроительными регламентами при условии соблюдения требований технических регламентов и действующего законодательства.

2. Изменение видов разрешенного использования земельных участков и объектов капитального строительства на территории муниципального образования осуществляется правообладателями земельных участков и объектов капитального строительства, за исключением органов государственной власти, органов местного самоуправления, государственных и муниципальных учреждений, государственных и муниципальных унитарных предприятий, самостоятельно и без дополнительных разрешений и согласований, если:

- применяемые в результате этого изменения виды использования указаны в градостроительном регламенте в качестве основных и вспомогательных видов разрешенного использования;

- планируемое изменение вида разрешенного использования возможно без изменения конструктивных и других характеристик надежности и безопасности объектов капитального строительства и не связано с необходимостью получения разрешения на строительство и разрешения на ввод объектов в эксплуатацию.

3. В случае, если изменение вида разрешенного использования объектов капитального строительства невозможно без изменения конструктивных и других характеристик надежности и безопасности данных объектов капитального строительства, изменение вида разрешенного

использования таких объектов осуществляется путем получения разрешений на строительство, на ввод объекта в эксплуатацию.

4. Изменение видов разрешенного использования земельных участков и объектов капитального строительства органами государственной власти, органами местного самоуправления, государственными и муниципальными учреждениями, государственными и муниципальными унитарными предприятиями осуществляется в соответствии с настоящими Правилами при наличии дополнительного разрешения и согласования соответствующих уполномоченных органов.

5. Решения об изменении одного вида разрешенного использования земельных участков и объектов капитального строительства, расположенных на землях, на которые действие градостроительных регламентов не распространяется или для которых градостроительные регламенты не устанавливаются, на другой вид такого использования принимаются в соответствии с федеральными законами.

Статья 26. Права использования земельных участков, возникшие до введения в действие правил.

1. Принятые до введения в действие настоящих Правил нормативные правовые акты органов местного самоуправления по вопросам землепользования и застройки применяются в части, не противоречащей настоящим Правилам.

2. Разрешения на строительство, выданные физическим и юридическим лицам, до введения в действие настоящих Правил являются действительными (при условии, что срок разрешения на строительство не истек).

3. Объекты недвижимости, существовавшие на законных основаниях до вступления в силу настоящих Правил или до вступления в силу изменений в настоящие Правила, являются не соответствующими настоящим Правилам в случаях, когда эти объекты:

1) имеют вид, виды использования, которые не поименованы как разрешенные для соответствующих территориальных зон;

2) имеют вид, виды использования, которые поименованы как разрешенные для соответствующих территориальных зон, но расположены в зонах с особыми условиями использования территорий, в пределах которых не предусмотрено размещение соответствующих объектов;

3) имеют параметры меньше (площадь и линейные размеры земельных участков, отступы построек от границ участка) или больше (плотность застройки - высота/этажность построек, процент застройки, коэффициент использования участка) значений, применительно к соответствующим зонам.

4. Объекты недвижимости, поименованные в части 3, а также ставшие не соответствующими после внесения изменений в настоящие Правила, могут существовать и использоваться без установления срока их приведения в соответствие с настоящими Правилами.

5. На не соответствующие одновременно и настоящим Правилам, и обязательным требованиям безопасности объекты недвижимости, существование и использование которых опасно для жизни и здоровья людей, а также опасно для природной и культурно-исторической среды, в соответствии с федеральными законами может быть наложен запрет на продолжение их использования. Правовым актом главы поселения может быть придан статус несоответствия производственным и иным объектам, чьи санитарно-защитные зоны распространяются за пределы территориальной зоны расположения этих объектов и функционирование которых наносит несоразмерный ущерб владельцам соседних объектов недвижимости, то есть значительно снижается стоимость этих объектов.

6. Все изменения несоответствующих объектов,

осуществляемые путем изменения видов и интенсивности их использования, строительных параметров, могут производиться только в направлении приведения их в соответствие с настоящими Правилами или путем уменьшения их несоответствия предельным параметрам разрешенного строительства, реконструкции.

Не допускается увеличивать площадь и строительный объем объектов недвижимости, указанных в подпунктах 1, 2 части 3 настоящей статьи. На этих объектах не допускается увеличивать объемы и интенсивность производственной деятельности без приведения используемой технологии в соответствие требованиями безопасности-экологическими, санитарно-гигиеническими, противопожарными, гражданской обороны и предупреждения чрезвычайных ситуаций, иными требованиями безопасности, устанавливаемыми техническими регламентами (а до их принятия - соответствующими нормативами и стандартами безопасности).

Указанные в подпункте 3 части 3 настоящей статьи объекты недвижимости, не соответствующие настоящим Правилам по строительным параметрам (строения, затрудняющие или блокирующие возможность прохода, проезда, имеющие превышение площади и высоты по сравнению с разрешенными пределами и т.д.), поддерживаются и используются при условии, что эти действия не увеличивают степень несоответствия этих объектов настоящим Правилам. Действия по отношению к указанным объектам, выполняемые на основе разрешений на строительство, должны быть направлены на устранение несоответствия таких объектов настоящим Правилам.

7. Несоответствующий вид использования недвижимости не может быть заменен на иной несоответствующий вид использования.

8. Реконструкция и расширение существующих объектов капитального строительства, а также строительство новых объектов могут осуществляться только в соответствии с установленными настоящими Правилами градостроительными регламентами.

9. Отношения по поводу самовольного занятия земельных участков, самовольного строительства, использования самовольно занятых земельных участков и самовольных построек регулируются гражданским и земельным законодательством, нормативными правовыми актами органов местного самоуправления.

Глава 7. Проведение публичных слушаний по вопросам землепользования и застройки территорий.

Статья 27. Организация и проведение публичных слушаний по вопросам землепользования и застройки.

1. Настоящими Правилами устанавливается порядок организации и проведения в Нерюнгринском муниципальном районе публичных слушаний по:

- 1) проекту решения Главы администрации по внесению изменений в настоящие Правила;
- 2) предоставлению разрешения на отклонение от предельных параметров разрешенного строительства, реконструкции объектов капитального строительства;
- 3) проектам планировки территории и проектам межевания территории, подготовленным в составе документации по планировке территории на основании решения администрации муниципального образования.

2. Публичные слушания по вопросам землепользования и застройки назначаются Главой района и проводятся комиссией по землепользованию и застройке.

3. Продолжительность публичных слушаний определяется постановлением Главы района о назначении публичных слушаний.

4. Публичные слушания проводятся в целях обсуждения муниципальных правовых актов в области землепользования

и застройки, привлечения населения муниципального образования к участию в принятии градостроительных решений, предупреждения нарушений прав и законных интересов граждан, соблюдения прав и законных интересов правообладателей земельных участков и объектов капитального строительства, учета предложений и замечаний жителей муниципального образования в процессе разработки и принятия градостроительных решений.

5. Нормативно-правовую основу организации и проведения публичных слушаний составляют Конституция Российской Федерации, Градостроительный кодекс Российской Федерации, Федеральный закон от 06.10.2003 г. № 131-ФЗ «Об общих принципах организации местного самоуправления в РФ», иные федеральные законы, законы республики Саха- Якутия, Уставом муниципального образования Нерюнгринский район, иные муниципальные правовые акты, настоящие Правила.

6. В публичных слушаниях принимают жители муниципального образования.

7. Результаты публичных слушаний носят рекомендательный характер для органов местного самоуправления муниципального образования Нерюнгринского муниципального района.

8. Документами публичных слушаний являются протокол публичных слушаний и заключение о результатах публичных слушаний

9. Публичные слушания проводятся, как правило, в рабочие дни. Проведение публичных слушаний в дни официальных праздников не допускается.

10. Финансирование проведения публичных слушаний осуществляется за счет средств местного бюджета, за исключением случая проведения публичных слушаний по вопросу предоставления разрешения на отклонение от предельных параметров разрешенного строительства, реконструкции объектов капитального строительства. В указанных случаях расходы, связанные с организацией и проведением публичных слушаний, несут заинтересованные физические и юридические лица.

Статья 28. Принятие решения по результатам проведения публичных слушаний.

1. Решение о проведении публичных слушаний принимается Главой администрации в форме постановления.

2. В постановлении Главы администрации о проведении публичных слушаний указываются:

- наименование вопроса, выносимого на публичные слушания;
- сроки и порядок проведения публичных слушаний;
- место проведения публичных слушаний;
- иная необходимая для проведения публичных слушаний информация.

Статья 29. Сроки проведения публичных слушаний.

1. Публичные слушания по проекту внесения изменений в настоящие Правила проводятся в течение двух месяцев со дня официального опубликования соответствующего проекта.

2. Продолжительность публичных слушаний по проекту правил землепользования и застройки составляет не менее двух и не более четырех месяцев со дня опубликования такого проекта.

3. Публичные слушания по вопросу предоставления разрешения на отклонение от предельных параметров разрешенного строительства, реконструкции объектов капитального строительства проводятся в течение одного месяца с момента оповещения жителей муниципального образования о времени и месте их проведения до дня официального опубликования заключения о результатах

публичных слушаний.

4. Публичные слушания по проектам планировки территории и проектам межевания территории, подготовленные в составе документации по планировке территории на основании решения администрации муниципального образования Нерюнгринский муниципальный район, проводятся в течение одного месяца со дня оповещения жителей муниципального образования о времени и месте их проведения до дня официального опубликования заключения о результатах публичных слушаний.

Часть II КАРТА ГРАДОСТРОИТЕЛЬНОГО ЗОНИРОВАНИЯ

Глава 8. Карта градостроительного зонирования

Статья 30. Карта градостроительного зонирования и ограничения использования территории.

Настоящие Правила включают в себя:

- карту градостроительного зонирования и ограничения использования территории Нерюнгринского муниципального района в масштабе 1:400 000.

На карте градостроительного зонирования и ограничения использования территории Нерюнгринского муниципального района для объектов градостроительной деятельности, в отношении которых не проведены работы по установлению границ земельных участков в порядке, установленном законодательством, границы территориальных зон и зон с особыми условиями использования территории отображены условно.

Статья 31. Перечень территориальных зон, выделенных на карте градостроительного зонирования

территории.

Территориальные зоны - часть территории применительно к которой, и соответственно, по всем земельным участкам и иным объектам недвижимости, там расположенными, устанавливается единый градостроительный регламент использования и строительного использования недвижимости.

При проведении градостроительного зонирования в соответствии с Градостроительным кодексом Российской Федерации и приказом Минэкономразвития России от 01.09.2014 г. №540 «Об утверждении классификатора видов разрешенного использования земельных участков» на территории Нерюнгринского муниципального района установлены следующие территориальные зоны (в скобках приводится их кодовое обозначение):

1. Зона производственного назначения:

1.1 «П» - Зона производственного назначения.

2. Зона рекреационного назначения:

2.1 «Р» - Зона рекреационного назначения.

3. Зона сельскохозяйственного назначения:

3.1 «С» - Зона сельскохозяйственного назначения.

4. Зона специального назначения:

4.1 «К» - Зона специального назначения.

5. Зона транспортной инфраструктуры:

5.1 «Т» - Зона транспортной инфраструктуры.

Статья 32. Ограничения использования земельных участков и объектов капитального строительства.

На карте градостроительного зонирования, совмещенной с картой ограничения использования территории Нерюнгринского муниципального района выделены следующие виды зон с особыми условиями использования территории:

Виды зон с особыми условиями использования территории	Ограничения в использовании земельных участков и объектов капитального строительства	Основание установления ограничений
охранные зоны	охранные зоны объектов электросетевого хозяйства	Постановление Правительства Российской Федерации от 24.02.2009 г. №160 «О порядке установления охранных зон объектов электросетевого хозяйства и особых условий использования земельных участков, расположенных в границах таких зон»
	охранные зоны линий сооружений связи и линий и сооружений радиодиффузии	Федеральный закон от 07.07.2003г. № 126-ФЗ «О связи»; Постановление Правительства РФ от 09.06.1995 г. № 578 «Об утверждении Правил охраны линий и сооружений связи Российской Федерации»
	охранные зоны объектов системы газоснабжения	Федеральный закон от 31.03.1999 г. № 69-ФЗ «О газоснабжении в Российской Федерации»; Постановление Правительства Российской Федерации от 20.11.2000г. № 878 «Об утверждении Правил охраны газораспределительных сетей»
	охранные зоны магистральных трубопроводов	Правила охраны магистральных трубопроводов, утвержденные Минтопэнерго РФ 29.04.1992, Постановлением Госгортехнадзора РФ от 22.04.1992 г. № 9
	охранные зоны тепловых сетей	Приказ Минстроя РФ от 17.08.1992 №197 «О типовых правилах охраны коммунальных тепловых сетей»
	охранные зоны канализационных систем и сооружений	МДК 3-02.2001. Правила технической эксплуатации систем и сооружений коммунального водоснабжения и канализации
	придорожные полосы автомобильных дорог	Федеральный закон от 8 ноября 2007 г. N 257-ФЗ «Об автомобильных дорогах и о дорожной деятельности в Российской Федерации и о внесении изменений в отдельные законодательные акты Российской Федерации»
	охранные зоны объектов воздушного транспорта	Постановление Правительства Российской Федерации от 11.03.2010г. № 138 «Об утверждении Федеральных правил использования воздушного пространства Российской Федерации»; Приказ Минтранса РФ от 18 апреля 2008 г. № 62 «Об утверждении Программы авиационной безопасности гражданской авиации Российской Федерации»

	охранные зоны объектов водного транспорта	Постановление Правительства Российской Федерации от 6 февраля 2003 г. № 71 «Об утверждении положения об особых условиях пользования береговой полосой внутренних водных путей Российской Федерации»
водоохранные зоны	водоохранные зоны рек, ручьев	Водный кодекс Российской Федерации
	водоохранные зоны озер, водохранилищ	
	прибрежная защитная полоса	
зоны охраны памятников истории и культуры	охранная зона объекта культурного наследия	Федеральный закон от 25.06.2002г. №73-ФЗ «Об объектах культурного наследия (памятниках истории и культуры) народов Российской Федерации»
	зона регулирования застройки и хозяйственной деятельности	
зоны санитарной охраны	зоны санитарной охраны источников и водопроводов питьевого назначения	СанПиН 2.1.4.1110-02 «Зоны санитарной охраны источников водоснабжения и водопроводов питьевого назначения»
санитарно-защитные зоны промышленных объектов	санитарно-защитные зоны предприятий, сооружений и иных объектов I-V классов вредности	СанПиН 2.2.1/2.1.1.1200-03 «Санитарно-защитные зоны и санитарная классификация предприятий, сооружений и иных объектов»
зона подтопления (затопления)	зона ограничения строительства (реконструкции) жилых домов и иных объектов капитального строительства в зонах, подверженных паводкам и примыкающих к ним территориям.	В соответствии со ст. 67.1 Водного кодекса РФ и протоколом совещания у Заместителя председателя правительства Российской Федерации Д.Н. Козака от 17 июля 2012г. № ДК-П4-118пр

Часть III ГРАДОСТРОИТЕЛЬНЫЕ РЕГЛАМЕНТЫ

Глава 9. Градостроительные регламенты

Статья 33. Градостроительные регламенты

1. Градостроительный регламент – совокупность установленных муниципальным нормативным правовым актом видов и параметров разрешенного использования земельных участков и иных объектов недвижимости (зданий, сооружений), а также ограничений использования земельных участков и иных объектов недвижимости в пределах каждой территориальной зоны, зафиксированной на карте градостроительного зонирования.

Градостроительный регламент определяет правовой режим земельных участков, равно как всего, что находится над и под поверхностью земельных участков и используется в процессе их застройки и последующей эксплуатации объектов капитального строительства (п.1 ст.36 Кодекса).

В градостроительном регламенте указываются:

- виды разрешенного использования земельных участков и объектов капитального строительства (основные, условно разрешенные и вспомогательные виды);

- предельные размеры земельных участков и предельные параметры разрешенного строительства, реконструкции объектов капитального строительства (минимальные отступы от границ земельных участков в целях определения мест допустимого размещения зданий, строений, сооружений, за пределами которых запрещено строительство; предельное количество этажей или предельную высоту зданий, строений, сооружений; максимальный процент застройки в границах земельного участка, определяемый как отношение суммарной площади земельного участка, которая может быть застроена, ко всей площади земельного участка и другие параметры и показатели);

- ограничения использования земельных участков и

объектов капитального строительства, устанавливаемые в соответствии с законодательством РФ (сервитуты, резервирование земельных участков и т.д.).

Градостроительный регламент расписан на каждую территориальную зону; территория муниципального образования «покрыта» градостроительными регламентами. Из этого правила Кодекс делает два исключения – 1) на некоторые зоны действие градостроительного регламента не распространяется, либо 2) градостроительный регламент не устанавливается вообще. В обоих случаях использование земельных участков осуществляется уполномоченными органами в соответствии с федеральными законами. То есть в каждом конкретном случае необходимо руководствоваться соответствующим федеральным законом, устанавливающим порядок и режим использования данных территорий (условно говоря – аналог градостроительного регламента).

1) Действие градостроительного регламента не распространяется на земельные участки:

- в границах территорий памятников и ансамблей, включенных в единый государственный реестр объектов культурного наследия (памятников истории и культуры) народов РФ, а также в границах территорий памятников или ансамблей, которые являются вновь выявленными объектами культурного наследия и решения о режиме содержания, параметрах реставрации, консервации, воссоздания, ремонта и приспособлении которых принимаются в порядке, установленном законодательством РФ об охране объектов культурного наследия;

- в границах территорий общего пользования (площадей, улиц, проездов, набережных, скверов, бульваров, закрытых водоёмов, пляжей и т.п.);

- занятые линейными объектами (линиями электропередачи, трубопроводами, автомобильными

дорогами, железнодорожными линиями и т.п.);

- предоставленные для добычи полезных ископаемых (ч.4 ст.36 Градостроительного кодекса).

2) Градостроительные регламенты не устанавливаются для:

- земель лесного фонда;

- земель водного фонда;

- земель запаса;

- земель особо охраняемых природных территорий (за исключением земель лечебно-оздоровительных местностей и курортов);

- сельскохозяйственных угодий в составе земель сельскохозяйственного назначения;

- земельных участков, расположенных в границах особых экономических зон (ч.6 ст.36 Градостроительного кодекса).

Санитарно-защитная зона предприятия может быть специально разработана (рассчитана) для него с учётом объёма производства, используемых технологий и т.д. Если этого нет, то применяется универсальная зона, определённая СанПиН^{ом} 2.2.1/2.1.1200-03 «Санитарно-защитные зоны

и санитарная классификация предприятий, сооружений и иных объектов». В правилах застройки (как и в генеральном плане муниципального образования) нельзя производить расчёт санитарно-защитных зон предприятий, для этого необходимо готовить специальный проект.

Таким образом, правила землепользования и застройки ничего самостоятельно не устанавливают, не проектируют и не создают (в отношении зон с особыми условиями использования территории), кроме градостроительных регламентов, написанных с учётом таких зон.

Градостроительный регламент, как сказано в ч.1 ст.36 Градостроительного кодекса РФ, определяет правовой режим земельных участков, равно как всего, что находится над и под поверхностью земельных участков и используется в процессе их застройки и последующей эксплуатации объектов капитального строительства.

Градостроительным кодексом РФ определены условия установления градостроительных регламентов, исключения в их распространении (действии), содержание регламентов и другие подобные вопросы.

Статья 33-1. Зона производственного назначения (II)

II – Зона производственного назначения			
№ п/п	Наименование вида разрешенного использования	Код	Описание вида разрешенного использования земельного участка
Основные виды разрешенного использования			
1.	Коммунальное обслуживание	3.1	Размещение объектов капитального строительства в целях обеспечения физических и юридических лиц коммунальными услугами, в частности: поставки воды, тепла, электричества, газа, предоставления услуг связи, отвода канализационных стоков, очистки и уборки объектов недвижимости (котельных, водозаборов, очистных сооружений, насосных станций, водопроводов, линий электропередачи, трансформаторных подстанций, газопроводов, линий связи, телефонных станций, канализаций, стоянок, гаражей и мастерских для обслуживания уборочной и аварийной техники, а также зданий или помещений, предназначенных для приема физических и юридических лиц в связи с предоставлением им коммунальных услуг)
2.	Деловое управление	4.1	Размещение объектов капитального строительства с целью: размещения объектов управленческой деятельности, не связанной с государственным или муниципальным управлением и оказанием услуг, а также с целью обеспечения совершения сделок, не требующих передачи товара в момент их совершения между организациями, в том числе биржевая деятельность (за исключением банковской и страховой деятельности)
3.	Недропользование	6.1	Осуществление геологических изысканий; добыча недр открытым (карьеры, отвалы) и закрытым (шахты, скважины) способами; размещение объектов капитального строительства, в том числе подземных, в целях добычи недр; размещение объектов капитального строительства, необходимых для подготовки сырья к транспортировке и (или) промышленной переработке; размещение объектов капитального строительства, предназначенных для проживания в них сотрудников, осуществляющих обслуживание зданий и сооружений, необходимых для целей недропользования, если добыча недр происходит на межселенной территории
4.	Тяжелая промышленность	6.2	Размещение объектов капитального строительства горно-обогатительной и горно-перерабатывающей, металлургической, машиностроительной промышленности, а также изготовления и ремонта продукции судостроения, авиастроения, вагоностроения, машиностроения, станкостроения, а также другие подобные промышленные предприятия, для эксплуатации которых предусматривается установление охранных или санитарно-защитных зон, за исключением случаев, когда объект промышленности отнесен к иному виду разрешенного использования

II – Зона производственного назначения			
№ п/п	Наименование вида разрешенного использования	Код	Описание вида разрешенного использования земельного участка
5.	Нефтехимическая промышленность	6.5	Размещение объектов капитального строительства, предназначенных для переработки углеводородного сырья, изготовления удобрений, полимеров, химической продукции бытового назначения и подобной продукции, а также другие подобные промышленные предприятия
6.	Энергетика	6.7	Размещение объектов гидроэнергетики, тепловых станций и других электростанций, размещение обслуживающих и вспомогательных для электростанций сооружений (золоотвалов, гидротехнических сооружений); размещение объектов электросетевого хозяйства, за исключением объектов энергетики, размещение которых предусмотрено содержанием вида разрешенного использования с кодом 3.1
7.	Связь	6.8	Размещение объектов связи, радиовещания, телевидения, включая воздушные радиорелейные, надземные и подземные кабельные линии связи, линии радиофикации, антенные поля, усилительные пункты на кабельных линиях связи, инфраструктуру спутниковой связи и телерадиовещания, за исключением объектов связи, размещение которых предусмотрено содержанием вида разрешенного использования с кодом 3.1
8.	Железнодорожный транспорт	7.1	Размещение железнодорожных путей; размещение, зданий и сооружений, в том числе железнодорожных вокзалов и станций, а также устройств и объектов, необходимых для эксплуатации, содержания, строительства, реконструкции, ремонта наземных и подземных зданий, сооружений, устройств и других объектов железнодорожного транспорта; размещение погрузочно-разгрузочных площадок, прирельсовых складов (за исключением складов горюче-смазочных материалов и автозаправочных станций любых типов, а также складов, предназначенных для хранения опасных веществ и материалов, не предназначенных непосредственно для обеспечения железнодорожных перевозок) и иных объектов при условии соблюдения требований безопасности движения, установленных федеральными законами; размещение наземных сооружений метрополитена, в том числе посадочных станций, вентиляционных шахт; размещение наземных сооружений для трамвайного сообщения и иных специальных дорог (канатных, монорельсовых, фуникулеров)
9.	Автомобильный транспорт	7.2	Размещение автомобильных дорог и технически связанных с ними сооружений; размещение зданий и сооружений, предназначенных для обслуживания пассажиров, а также обеспечивающие работу транспортных средств, размещение объектов, предназначенных для размещения постов органов внутренних дел, ответственных за безопасность дорожного движения; оборудование земельных участков для стоянок автомобильного транспорта, а также для размещения депо (устройства мест стоянок) автомобильного транспорта, осуществляющего перевозки людей по установленному маршруту
10.	Обеспечение внутреннего правопорядка	8.3	Размещение объектов капитального строительства, необходимых для подготовки и поддержания в готовности органов внутренних дел и спасательных служб, в которых существует военизированная служба; размещение объектов гражданской обороны, за исключением объектов гражданской обороны, являющихся частями производственных зданий
11.	Земельные участки (территории) общего пользования	12.0	Размещение объектов улично-дорожной сети, автомобильных дорог и пешеходных тротуаров в границах населенных пунктов, пешеходных переходов, набережных, береговых полос водных объектов общего пользования, скверов, бульваров, площадей, проездов, малых архитектурных форм благоустройства
12.	Запас	12.3	Отсутствие хозяйственной деятельности

II – Зона производственного назначения			
№ п/п	Наименование вида разрешенного использования	Код	Описание вида разрешенного использования земельного участка
Условно разрешенные виды использования			
13.	Обеспечение научной деятельности	3.9	Размещение объектов капитального строительства для проведения научных исследований и изысканий, испытаний опытных промышленных образцов, для размещения организаций, осуществляющих научные изыскания, исследования и разработки (научно-исследовательские институты, проектные институты, научные центры, опытно-конструкторские центры, государственные академии наук, в том числе отраслевые), проведения научной и селекционной работы, ведения сельского и лесного хозяйства для получения ценных с научной точки зрения образцов растительного и животного мира
14.	Строительная промышленность	6.6	Размещение объектов капитального строительства, предназначенных для производства: строительных материалов (кирпичей, пиломатериалов, цемента, крепежных материалов), бытового и строительного газового и сантехнического оборудования, лифтов и подъемников, столярной продукции, сборных домов или их частей и тому подобной продукции
15.	Целлюлозно-бумажная промышленность	6.11	Размещение объектов капитального строительства, предназначенных для целлюлозно-бумажного производства, производства целлюлозы, древесной массы, бумаги, картона и изделий из них, издательской и полиграфической деятельности, тиражирования записанных носителей информации
Вспомогательные виды использования			
16.	Бытовое обслуживание	3.3	Размещение объектов капитального строительства, предназначенных для оказания населению или организациям бытовых услуг (мастерские мелкого ремонта, ателье, бани, парикмахерские, прачечные, химчистки, похоронные бюро)
17.	Магазины	4.4	Размещение объектов капитального строительства, предназначенных для продажи товаров, торговая площадь которых составляет до 5000 кв. м
18.	Общественное питание	4.6	Размещение объектов капитального строительства в целях устройства мест общественного питания (рестораны, кафе, столовые, закусочные, бары)
19.	Обслуживание автотранспорта	4.9	Размещение постоянных или временных гаражей с несколькими стояночными местами, стоянок (парковок), гаражей, в том числе многоярусных, не указанных в коде 2.7.1
20.	Объекты придорожного сервиса	4.9.1	Размещение автозаправочных станций (бензиновых, газовых); размещение магазинов сопутствующей торговли, зданий для организации общественного питания в качестве объектов придорожного сервиса; предоставление гостиничных услуг в качестве придорожного сервиса; размещение автомобильных моек и прачечных для автомобильных принадлежностей, мастерских, предназначенных для ремонта и обслуживания автомобилей и прочих объектов придорожного сервиса
21.	Спорт	5.1	Размещение объектов капитального строительства в качестве спортивных клубов, спортивных залов, бассейнов, устройство площадок для занятия спортом и физкультурой (беговые дорожки, спортивные сооружения, теннисные корты, поля для спортивной игры, автодромы, мотодромы, трамплины, трассы и спортивные стрельбища), в том числе водным (причалы и сооружения, необходимые для водных видов спорта и хранения соответствующего инвентаря, размещение спортивных баз и лагерей)
21.	Склады	6.9	Размещение сооружений, имеющих назначение по временному хранению, распределению и перевалке грузов (за исключением хранения стратегических запасов), не являющихся частями производственных комплексов, на которых был создан груз: промышленные базы, склады, погрузочные терминалы и доки, нефтехранилища и нефтеналивные станции, газовые хранилища и обслуживающие их газоконденсатные и газоперекачивающие станции, элеваторы и продовольственные склады, за исключением железнодорожных перевалочных складов

Предельные параметры разрешенного использования недвижимости:

1. Предельные размеры земельных участков для данной зоны не устанавливаются.

2. Предельные параметры объектов недвижимости для данной зоны не устанавливаются.

3. Размеры земельных участков и параметры объектов недвижимости устанавливаются:

- для предприятий по добыче полезных ископаемых согласно лицензии на право добычи полезных ископаемых;
- для прочих предприятий, согласно утвержденной градостроительной документации (генерального плана

предприятия или проекта планировки территории).
4. Максимальный класс опасности (по классификации СанПиН) объектов недвижимости размещенных на территории зоны – II.

Статья 33-2. Зона рекреационного назначения (Р)

Р – Зона рекреационного назначения			
№ п/п	Наименование вида разрешенного использования	Код	Описание вида разрешенного использования земельного участка
Основные виды разрешенного использования			
1.	Коммунальное обслуживание	3.1	Размещение объектов капитального строительства в целях обеспечения физических и юридических лиц коммунальными услугами, в частности: поставки воды, тепла, электричества, газа, предоставления услуг связи, отвода канализационных стоков, очистки и уборки объектов недвижимости (котельных, водозаборов, очистных сооружений, насосных станций, водопроводов, линий электропередачи, трансформаторных подстанций, газопроводов, линий связи, телефонных станций, канализаций, стоянок, гаражей и мастерских для обслуживания уборочной и аварийной техники, а также зданий или помещений, предназначенных для приема физических и юридических лиц в связи с предоставлением им коммунальных услуг)
2.	Спорт	5.1	Размещение объектов капитального строительства в качестве спортивных клубов, спортивных залов, бассейнов, устройство площадок для занятия спортом и физкультурой (беговые дорожки, спортивные сооружения, теннисные корты, поля для спортивной игры, автодромы, мотодромы, трамплины, трассы и спортивные стрельбища), в том числе водным (причалы и сооружения, необходимые для водных видов спорта и хранения соответствующего инвентаря, размещение спортивных баз и лагерей)
3.	Охрана природных территорий	9.1	Сохранение отдельных естественных качеств окружающей природной среды путем ограничения хозяйственной деятельности в данной зоне, в частности: создание и уход за запретными полосами, создание и уход за защитными лесами, в том числе городскими лесами, лесами в лесопарках, и иная хозяйственная деятельность, разрешенная в защитных лесах, соблюдение режима использования природных ресурсов в заказниках, сохранение свойств земель, являющихся особо ценными
4.	Резервные леса	10.4	Деятельность, связанная с охраной лесов
5.	Водные объекты	11.0	Ледники, снежники, ручьи, реки, озера, болота, территориальные моря и другие поверхностные водные объекты
6.	Земельные участки (территории) общего пользования	12.0	Размещение объектов улично-дорожной сети, автомобильных дорог и пешеходных тротуаров в границах населенных пунктов, пешеходных переходов, набережных, береговых полос водных объектов общего пользования, скверов, бульваров, площадей, проездов, малых архитектурных форм благоустройства
7.	Запас	12.3	Отсутствие хозяйственной деятельности
Условно разрешенные виды использования			
8.	Энергетика	6.7	Размещение объектов гидроэнергетики, тепловых станций и других электростанций, размещение обслуживающих и вспомогательных для электростанций сооружений (золоотвалов, гидротехнических сооружений); размещение объектов электросетевого хозяйства, за исключением объектов энергетики, размещение которых предусмотрено содержанием вида разрешенного использования с кодом 3.1
9.	Связь	6.8	Размещение объектов связи, радиовещания, телевидения, включая воздушные радиорелейные, надземные и подземные кабельные линии связи, линии радиорелизации, антенные поля, усилительные пункты на кабельных линиях связи, инфраструктуру спутниковой связи и телерадиовещания, за исключением объектов связи, размещение которых предусмотрено содержанием вида разрешенного использования с кодом 3.1
10.	Трубопроводный транспорт	7.5	Размещение нефтепроводов, водопроводов, газопроводов и иных трубопроводов, а также иных зданий и сооружений, необходимых для эксплуатации названных трубопроводов
Вспомогательные виды использования			
11.	Природно-познавательный туризм	5.2	Размещение баз и палаточных лагерей для проведения походов и экскурсий по ознакомлению с природой, пеших и конных прогулок, устройство троп и дорожек, размещение щитов с познавательными сведениями об окружающей природной среде; осуществление необходимых природоохранных и природовосстановительных мероприятий

Р – Зона рекреационного назначения			
№ п/п	Наименование вида разрешенного использования	Код	Описание вида разрешенного использования земельного участка
	Обслуживание автотранспорта	4.9	Размещение постоянных или временных гаражей с несколькими стояночными местами, стоянок (парковок), гаражей, в том числе многоярусных, не указанных в коде 2.7.1

Пределные параметры разрешенного использования недвижимости.

1. Пределные размеры земельных участков для данной зоны не устанавливаются.

2. Пределные параметры объектов недвижимости для

данной зоны не устанавливаются.

3. Размеры земельных участков и параметры объектов недвижимости устанавливаются в соответствии с утвержденной градостроительной документацией (проекта планировки территории).

Статья 33-3. Зона сельскохозяйственного назначения (С)

С – Зона сельскохозяйственного назначения			
№ п/п	Наименование вида разрешенного использования	Код	Описание вида разрешенного использования земельного участка
Основные виды разрешенного использования			
1. 1	Выращивание зерновых и иных сельскохозяйственных культур	1.2	Осуществление хозяйственной деятельности на сельскохозяйственных угодьях, связанной с производством зерновых, бобовых, кормовых, технических, масличных, эфиромасличных, и иных сельскохозяйственных культур
2. 2	Овощеводство	1.3	Осуществление хозяйственной деятельности на сельскохозяйственных угодьях, связанной с производством картофеля, листовых, плодовых, луковичных и бахчевых сельскохозяйственных культур, в том числе с использованием теплиц
3. 3	Выращивание тонирующих, лекарственных, цветочных культур	1.4	Осуществление хозяйственной деятельности, в том числе на сельскохозяйственных угодьях, связанной с производством чая, лекарственных и цветочных культур
4. 4	Садоводство	1.5	Осуществление хозяйственной деятельности, в том числе на сельскохозяйственных угодьях, связанной с выращиванием многолетних плодовых и ягодных культур, винограда, и иных многолетних культур
5.	Животноводство	1.7	Осуществление хозяйственной деятельности, связанной с производством продукции животноводства, в том числе сенокошение, выпас сельскохозяйственных животных, разведение племенных животных, производство и использование племенной продукции (материала), размещение зданий, сооружений, используемых для содержания и разведения сельскохозяйственных животных, производства, хранения и первичной переработки сельскохозяйственной продукции. Содержание данного вида разрешенного использования включает в себя содержание видов разрешенного использования с кодами 1.8-1.11
6.	Скотоводство	1.8	Осуществление хозяйственной деятельности, в том числе на сельскохозяйственных угодьях, связанной с разведением сельскохозяйственных животных (крупного рогатого скота, овец, коз, лошадей, верблюдов, оленей); сенокошение, выпас сельскохозяйственных животных, производство кормов, размещение зданий, сооружений, используемых для содержания и разведения сельскохозяйственных животных; разведение племенных животных, производство и использование племенной продукции (материала)
7.	Звероводство	1.9	Осуществление хозяйственной деятельности, связанной с разведением в неволе ценных пушных зверей; размещение зданий, сооружений, используемых для содержания и разведения животных, производства, хранения и первичной переработки продукции; разведение племенных животных, производство и использование племенной продукции (материала)

8.	Птицеводство	1.10	Осуществление хозяйственной деятельности, связанной с разведением домашних пород птиц, в том числе водоплавающих; размещение зданий, сооружений, используемых для содержания и разведения животных, производства, хранения и первичной переработки продукции птицеводства; разведение племенных животных, производство и использование племенной продукции (материала)
9.	Свиноводство	1.11	Осуществление хозяйственной деятельности, связанной с разведением свиней; размещение зданий, сооружений, используемых для содержания и разведения животных, производства, хранения и первичной переработки продукции; разведение племенных животных, производство и использование племенной продукции (материала)
10. 5	Ведение личного подсобного хозяйства на полевых участках	1.16	Производство сельскохозяйственной продукции без права возведения объектов капитального строительства
11. 6	Питомники	1.17	Выращивание и реализация подроста деревьев и кустарников, используемых в сельском хозяйстве, а также иных сельскохозяйственных культур для получения рассады и семян; размещение сооружений, необходимых для указанных видов сельскохозяйственного производства
Условно разрешенные виды использования			
12. 7	Пчеловодство	1.12	Осуществление хозяйственной деятельности, в том числе на сельскохозяйственных угодьях, по разведению, содержанию и использованию пчел и иных полезных насекомых; размещение ульев, иных объектов и оборудования, необходимого для пчеловодства и разведения иных полезных насекомых; размещение сооружений используемых для хранения и первичной переработки продукции пчеловодства
13. 8	Ветеринарное обслуживание	3.10	Размещение объектов капитального строительства, предназначенных для оказания ветеринарных услуг, временного содержания или разведения животных, не являющихся сельскохозяйственными, под надзором человека
Вспомогательные виды использования			
14.	Хранение и переработка сельскохозяйственной продукции	1.15	Размещение зданий, сооружений, используемых для производства, хранения, первичной и глубокой переработки сельскохозяйственной продукции
15. 9	Общее пользование территории	12.0	Размещение автомобильных дорог и пешеходных тротуаров в границах населенных пунктов, пешеходных переходов, парков, скверов, площадей, бульваров, набережных и других мест, постоянно открытых для посещения без взимания платы
10. 10	Запас	12.3	Отсутствие хозяйственной деятельности

Предельные параметры разрешенного использования недвижимости:

1. Минимальный размер земельных участков для данной зоны – 0,03 га.
 2. Максимальная высота зданий, строений на территории земельного участка – 10 м.
 3. Максимальное количество подземных этажей зданий – 3.
 4. Размеры земельных участков и параметры объектов недвижимости устанавливаются согласно утвержденной градостроительной документации (генерального плана предприятия, проекта планировки территории).
- Границы санитарно-защитных зон объектов животноводческого профиля устанавливаются в соответствии с разделом 7.1.11 СанПиН.

Статья 33-4. Зона специального назначения (К)

Зона специального назначения, связанная с

захоронениями выделена для обеспечения правовых условий формирования территорий, на которых осуществляется специализированная ритуальная деятельность.

Размещение, расширение и реконструкция кладбищ, зданий и сооружений похоронного назначения осуществляется в соответствии с требованиями Федерального закона от 12.01.1996 г. № 8-ФЗ «О погребении и похоронном деле», СанПиН 2.1.2882-11 «Гигиенические требования к размещению, устройству и содержанию кладбищ, зданий и сооружений похоронного назначения», утвержденных постановлением Главного государственного санитарного врача Российской Федерации от 28.06.2011 г. № 84.

Вновь создаваемые места погребения должны размещаться на расстоянии не менее 300 м от границ территории жилых, общественно-деловых и рекреационных зон.

Не разрешается размещать кладбища на территориях:

- первого и второго поясов зон санитарной охраны источников централизованного водоснабжения и минеральных источников;
- первой зоны санитарной охраны лечебно-оздоровительных местностей и курортов;
- с выходом на поверхность закарстованных, сильнотрещиноватых пород и в местах выклинивания водоносных горизонтов;
- со стоянием грунтовых вод менее 2 м от поверхности земли при наиболее высоком их стоянии, а также на затапливаемых, подверженных оползням и обвалам, заболоченных;
- на берегах озер, рек и других открытых водоемов, используемых населением для хозяйственно-бытовых нужд, купания и культурно-оздоровительных целей.

На территориях санитарно-защитных зон кладбищ, крематориев, зданий и сооружений похоронного назначения не разрешается строительство зданий и сооружений, не связанных с обслуживанием указанных объектов, за

исключением культовых и обрядовых объектов.

По территории санитарно-защитных зон и кладбищ запрещается прокладка сетей централизованного хозяйственно-питьевого водоснабжения, используемого населением.

Территории санитарно-защитных зон должны быть спланированы, благоустроены и озеленены, иметь транспортные и инженерные коридоры.

Использование территории места погребения разрешается по истечении двадцати лет с момента его переноса. Территория места погребения в этих случаях может быть использована только под зеленые насаждения. Строительство зданий и сооружений на этой территории запрещается.

Вновь создаваемые места погребения должны размещаться на расстоянии не менее 300 м от границ территории жилых, общественно-деловых и рекреационных зон.

К - Зона специального назначения			
№ п/п	Наименование вида разрешенного использования	Код	Описание вида разрешенного использования земельного участка
Основные виды разрешенного использования			
1.	Ритуальная деятельность	12.1	Размещение кладбищ, крематориев и мест захоронения; размещение соответствующих культовых сооружений
2.	Специальная деятельность	12.2	Размещение, хранение, захоронение, утилизация, накопление, обработка, обезвреживание отходов производства и потребления, медицинских отходов, биологических отходов, радиоактивных отходов, веществ, разрушающих озоновый слой, а также размещение объектов размещения отходов, захоронения, хранения, обезвреживания таких отходов (скотомогильников, мусоросжигательных и мусороперерабатывающих заводов, полигонов по захоронению и сортировке бытового мусора и отходов, мест сбора вещей для их вторичной переработки)
3.	Запас	12.3	Отсутствие хозяйственной деятельности
Условно разрешенные виды использования			
4.	Магазины	4.4	Размещение объектов капитального строительства, предназначенных для продажи товаров, торговая площадь которых составляет до 5000 кв. м
Вспомогательные виды использования			
5.	Коммунальное обслуживание	3.1	Размещение объектов капитального строительства в целях обеспечения физических и юридических лиц коммунальными услугами, в частности: поставки воды, тепла, электричества, газа, предоставления услуг связи, отвода канализационных стоков, очистки и уборки объектов недвижимости (котельных, водозаборов, очистных сооружений, насосных станций, водопроводов, линий электропередачи, трансформаторных подстанций, газопроводов, линий связи, телефонных станций, канализаций, стоянок, гаражей и мастерских для обслуживания уборочной и аварийной техники, а также зданий или помещений, предназначенных для приема физических и юридических лиц в связи с предоставлением им коммунальных услуг)
6.	Религиозное использование	3.7	Размещение объектов капитального строительства, предназначенных для отправления религиозных обрядов (церкви, соборы, храмы, часовни, монастыри, мечети, молельные дома); размещение объектов капитального строительства, предназначенных для постоянного местонахождения духовных лиц, паломников и послушников в связи с осуществлением ими религиозной службы, а также для осуществления благотворительной и религиозной образовательной деятельности (монастыри, скиты, воскресные школы, семинарии, духовные училища)
7.	Охрана природных территорий	9.1	Сохранение отдельных естественных качеств окружающей природной среды путем ограничения хозяйственной деятельности в данной зоне, в частности: создание и уход за запретными полосами, создание и уход за защитными лесами, в том числе городскими лесами, лесами в лесопарках, и иная хозяйственная деятельность, разрешенная в защитных лесах, соблюдение режима использования природных ресурсов в заказниках, сохранение свойств земель, являющихся особо ценными

К - Зона специального назначения			
№ п/п	Наименование вида разрешенного использования	Код	Описание вида разрешенного использования земельного участка
8.	Водные объекты	11.0	Ледники, снежники, ручьи, реки, озера, болота, территориальные моря и другие поверхностные водные объекты
9.	Общее пользование территории	12.0	Размещение автомобильных дорог и пешеходных тротуаров в границах населенных пунктов, пешеходных переходов, парков, скверов, площадей, бульваров, набережных и других мест, постоянно открытых для посещения без взимания платы

Пределные параметры разрешенного использования недвижимости:

1. Пределные размеры земельных участков для данной зоны не устанавливаются.
2. Пределные параметры объектов недвижимости для данной зоны не устанавливаются.
3. Размеры земельных участков и параметры объектов недвижимости устанавливаются в соответствии с утвержденной проектной документацией (проекты планировки территории).

Статья 33-5. Зона транспортной инфраструктуры (Т)

Зоны транспортной инфраструктуры предназначены для размещения объектов и сооружений транспортной инфраструктуры, а также для установления санитарно-защитных зон, санитарных разрывов, зон земель специального охранного назначения, зон ограничения застройки для таких объектов.

Отвод земель для сооружений и коммуникаций транспорта осуществляется в установленном порядке в соответствии с действующими нормами отвода.

В целях обеспечения нормальной эксплуатации сооружений и объектов внешнего транспорта устанавливаются охранные зоны в соответствии с действующим законодательством.

Для автомагистралей, линий железнодорожного транспорта, автостоянок устанавливается расстояние от источника химического, биологического и/или физического воздействия, уменьшающее эти воздействия до значений гигиенических нормативов. Величина разрыва устанавливается в каждом конкретном случае на основании расчетов рассеивания загрязнения атмосферного воздуха и физических факторов (шума, вибрации, ЭМП и др.) с

последующим проведением натурных исследований и измерений.

Железные дороги в зависимости от их назначения в общей сети, характера и размера перевозок подразделяются на скоростные, особогрузонапряженные, I, II, III и IV категории.

В соответствии с категорией дорог и рельефом местности определяется полоса отвода железных дорог. В полосу отвода железных дорог (далее полоса отвода) входят земельные участки, прилегающие к железнодорожным путям, земельные участки, занятые железнодорожными путями или предназначенные для размещения таких путей, а также земельные участки, занятые или предназначенные для размещения железнодорожных станций, водоотводных и укрепительных устройств, защитных полос лесов вдоль железнодорожных путей, линий связи, устройств электроснабжения, производственных и иных зданий, строений, сооружений, устройств и других объектов железнодорожного транспорта.

Проектирование железнодорожных путей общего пользования осуществляется в соответствии с Приказом Министерства транспорта РФ от 6 августа 2008 г. № 126 «Нормы отвода земельных участков, необходимых для формирования полосы отвода железных дорог, а также нормы расчета охранных зон железных дорог».

Минимальная величина санитарного разрыва для железнодорожных путей составляет не менее 100 м. На территории санитарного разрыва, вне полосы отвода железной дороги допускается размещение автомобильных дорог, транспортных устройств и сооружений, автостоянок, линий электропередачи и связи. При этом озеленение должно составлять не менее 50 % от площади санитарного разрыва.

Т Зона транспортной инфраструктуры			
№ п/п	Наименование вида разрешенного использования	Код	Описание вида разрешенного использования земельного участка
Основные виды разрешенного использования			
1.	Коммунальное обслуживание	3.1	Размещение объектов капитального строительства в целях обеспечения физических и юридических лиц коммунальными услугами, в частности: поставки воды, тепла, электричества, газа, предоставления услуг связи, отвода канализационных стоков, очистки и уборки объектов недвижимости (котельных, водозаборов, очистных сооружений, насосных станций, водопроводов, линий электропередачи, трансформаторных подстанций, газопроводов, линий связи, телефонных станций, канализаций, стоянок, гаражей и мастерских для обслуживания уборочной и аварийной техники, а также зданий или помещений, предназначенных для приема физических и юридических лиц в связи с предоставлением им коммунальных услуг)
2.	Деловое управление	4.1	Размещение объектов капитального строительства с целью: размещения объектов управленческой деятельности, не связанной с государственным или муниципальным управлением и оказанием услуг, а также с целью обеспечения совершения сделок, не требующих передачи товара в момент их совершения между организациями, в том числе биржевая деятельность (за исключением банковской и страховой деятельности)

Т Зона транспортной инфраструктуры			
№ п/п	Наименование вида разрешенного использования	Код	Описание вида разрешенного использования земельного участка
3.	Обслуживание автотранспорта	4.9	Размещение постоянных или временных гаражей с несколькими стояночными местами, стоянок (парковок), гаражей, в том числе многоярусных, не указанных в коде 2.7.1
4.	Объекты придорожного сервиса	4.9.1	Размещение автозаправочных станций (бензиновых, газовых); размещение магазинов сопутствующей торговли, зданий для организации общественного питания в качестве объектов придорожного сервиса; предоставление гостиничных услуг в качестве придорожного сервиса; размещение автомобильных моек и прачечных для автомобильных принадлежностей, мастерских, предназначенных для ремонта и обслуживания автомобилей и прочих объектов придорожного сервиса
5.	Строительная промышленность	6.6	Размещение объектов капитального строительства, предназначенных для производства: строительных материалов (кирпичей, пиломатериалов, цемента, крепежных материалов), бытового и строительного газового и сантехнического оборудования, лифтов и подъемников, столярной продукции, сборных домов или их частей и тому подобной продукции
6.	Энергетика	6.7	Размещение объектов гидроэнергетики, тепловых станций и других электростанций, размещение обслуживающих и вспомогательных для электростанций сооружений (золоотвалов, гидротехнических сооружений); размещение объектов электросетевого хозяйства, за исключением объектов энергетики, размещение которых предусмотрено содержанием вида разрешенного использования с кодом 3.1
7.	Связь	6.8	Размещение сооружений, имеющих назначение по временному хранению, распределению и перевалке грузов (за исключением хранения стратегических запасов), не являющихся частями производственных комплексов, на которых был создан груз: промышленные базы, склады, погрузочные терминалы и доки, нефтехранилища и нефтеналивные станции, газовые хранилища и обслуживающие их газоконденсатные и газоперекачивающие станции, элеваторы и продовольственные склады, за исключением железнодорожных перевалочных складов
8.	Железнодорожный транспорт	7.1	Размещение железнодорожных путей; размещение, зданий и сооружений, в том числе железнодорожных вокзалов и станций, а также устройств и объектов, необходимых для эксплуатации, содержания, строительства, реконструкции, ремонта наземных и подземных зданий, сооружений, устройств и других объектов железнодорожного транспорта; размещение погрузочно-разгрузочных площадок, прирельсовых складов (за исключением складов горюче-смазочных материалов и автозаправочных станций любых типов, а также складов, предназначенных для хранения опасных веществ и материалов, не предназначенных непосредственно для обеспечения железнодорожных перевозок) и иных объектов при условии соблюдения требований безопасности движения, установленных федеральными законами; размещение наземных сооружений метрополитена, в том числе посадочных станций, вентиляционных шахт; размещение наземных сооружений для трамвайного сообщения и иных специальных дорог (канатных, монорельсовых, фуникулеров)
9.	Автомобильный транспорт	7.2	Размещение автомобильных дорог и технически связанных с ними сооружений; размещение зданий и сооружений, предназначенных для обслуживания пассажиров, а также обеспечивающие работу транспортных средств, размещение объектов, предназначенных для размещения постов органов внутренних дел, ответственных за безопасность дорожного движения; оборудование земельных участков для стоянок автомобильного транспорта, а также для размещения депо (устройства мест стоянок) автомобильного транспорта, осуществляющего перевозки людей по установленному маршруту
10.	Обеспечение внутреннего правопорядка	8.3	Размещение объектов капитального строительства, необходимых для подготовки и поддержания в готовности органов внутренних дел и спасательных служб, в которых существует военизированная служба; размещение объектов гражданской обороны, за исключением объектов гражданской обороны, являющихся частями производственных зданий
11.	Водные объекты	11.0	Ледники, снежники, ручьи, реки, озера, болота, территориальные моря и другие поверхностные водные объекты
12.	Земельные участки (территории) общего пользования	12.0	Размещение объектов улично-дорожной сети, автомобильных дорог и пешеходных тротуаров в границах населенных пунктов, пешеходных переходов, набережных, береговых полос водных объектов общего пользования, скверов, бульваров, площадей, проездов, малых архитектурных форм благоустройства

Т Зона транспортной инфраструктуры			
№ п/п	Наименование вида разрешенного использования	Код	Описание вида разрешенного использования земельного участка
13.	Запас	12.3	Отсутствие хозяйственной деятельности
Условно разрешенные виды использования			
14.	Трубопроводный транспорт	7.5	Размещение нефтепроводов, водопроводов, газопроводов и иных трубопроводов, а также иных зданий и сооружений, необходимых для эксплуатации названных трубопроводов
Вспомогательные виды использования			
15.	Общественное питание	4.6	Размещение объектов капитального строительства в целях устройства мест общественного питания (рестораны, кафе, столовые, закусочные, бары)
16.	Склады	6.9	Размещение сооружений, имеющих назначение по временному хранению, распределению и перевалке грузов (за исключением хранения стратегических запасов), не являющихся частями производственных комплексов, на которых был создан груз: промышленные базы, склады, погрузочные терминалы и доки, нефтехранилища и нефтеналивные станции, газовые хранилища и обслуживающие их газоконденсатные и газоперекачивающие станции, элеваторы и продовольственные склады, за исключением железнодорожных перевалочных складов

1. Предельные размеры земельных участков для данной зоны не устанавливаются.

2. Предельные параметры объектов недвижимости для данной зоны не устанавливаются.

3. Размеры земельных участков и параметры объектов недвижимости устанавливаются в соответствии с утвержденной проектной документацией.

4. Ограничения использования зоны определяются в соответствии со статьей 23.4. и 23.5 Правил.

Отклонение от предельных параметров разрешенного строительства, реконструкции объектов капитального строительства.

1. Правообладатели земельных участков, размеры которых меньше установленных градостроительным регламентом минимальных размеров земельных участков либо конфигурация, инженерно-геологические или иные характеристики которых неблагоприятны для застройки, вправе обратиться за разрешениями на отклонение от предельных параметров разрешенного строительства, реконструкции объектов капитального строительства.

2. Отклонение от предельных параметров разрешенного строительства, реконструкции объектов капитального строительства разрешается для отдельного земельного участка при соблюдении требований технических регламентов.

3. Заинтересованное в получении разрешения на отклонение от предельных параметров разрешенного строительства, реконструкции объектов капитального строительства лицо направляет в комиссию заявление о предоставлении такого разрешения.

4. Вопрос о предоставлении разрешения на отклонение от предельных параметров разрешенного строительства, реконструкции объектов капитального строительства подлежит обсуждению на публичных слушаниях, проводимых в порядке, определенном уставом муниципального образования и (или) нормативными правовыми актами представительного органа муниципального образования с учетом положений, предусмотренных статьей 39 Градостроительного кодекса Российской Федерации. Расходы, связанные с организацией и проведением публичных слушаний по вопросу о предоставлении разрешения на отклонение от предельных параметров разрешенного строительства, реконструкции

объектов капитального строительства, несет физическое или юридическое лицо, заинтересованное в предоставлении такого разрешения.

5. На основании заключения о результатах публичных слушаний по вопросу о предоставлении разрешения на отклонение от предельных параметров разрешенного строительства, реконструкции объектов капитального строительства комиссия осуществляет подготовку рекомендаций о предоставлении такого разрешения или об отказе в предоставлении такого разрешения с указанием причин принятого решения и направляет указанные рекомендации главе местной администрации.

6. Глава местной администрации в течение семи дней со дня поступления указанных в части 5 настоящей статьи рекомендаций принимает решение о предоставлении разрешения на отклонение от предельных параметров разрешенного строительства, реконструкции объектов капитального строительства или об отказе в предоставлении такого разрешения с указанием причин принятого решения.

7. Физическое или юридическое лицо вправе оспорить в судебном порядке решение о предоставлении разрешения на отклонение от предельных параметров разрешенного строительства, реконструкции объектов капитального строительства или об отказе в предоставлении такого разрешения.

Статья 34. Ограничения использования земельных участков

Ограничения использования земельных участков является дополнительной частью градостроительного регламента, устанавливаются с позиции охраны природной и историко - культурной среды, обеспечения безопасности жизни и здоровья людей и «привязаны» к зонам с особыми условиями использования территорий.

В отличие от основной части градостроительного регламента, которая устанавливается и утверждается органами местного самоуправления, эти ограничения органами местного самоуправления не утверждаются, а должны отражаться на картах градостроительного зонирования как результат решений, принятых в строгом соответствии с законодательством РФ.

К зонам с особыми условиями использования территории, устанавливаемым в соответствии с законодательством РФ (пункт 4 статья 1 Градостроительного кодекса РФ) относятся:

охранные, санитарно-защитные зоны, зоны охраны объектов культурного наследия (памятники истории и культуры) народов Российской Федерации, водоохраные зоны, зоны санитарной охраны источников питьевого и хозяйственно-бытового водоснабжения, зоны охраняемых объектов, иные зоны, устанавливаемые в соответствии с законодательством Российской Федерации.

Статья 34-1. Ограничения использования земельных участков, расположенных в санитарно – защитных зонах.

Ограничения использования земельных участков и иных объектов недвижимости, расположенных в санитарно – защитных зонах, установлено следующими нормативно – правовыми актами:

- Федеральный закон от 10.01.2002 г. № 7 – ФЗ «Об охране окружающей среды»;

- Федеральный закон от 30.03.1999 г. № 52 – ФЗ «О санитарно – эпидемиологическом благополучии населения»;

- Санитарно – эпидемиологические правила и нормативы. СанПиН.2.1/2.1.1200-03 «Санитарно – защитные зоны и санитарная классификация предприятий сооружений и иных объектов».

На межселенных территориях района расположены следующие предприятия и сооружения, для которых установлены санитарно - защитные зоны:

- угольные разрезы – санитарно – защитные зоны 1000 м;

- обогатительные фабрики - санитарно – защитные зоны 1000 м;

- карьеры нерудных стройматериалов - санитарно – защитные зоны 500 м;

- шахтные терриконы - санитарно – защитные зоны 500 м;

- шахты по добыче углей - санитарно – защитные зоны 300 м;

- фермы птицеводческие до 100 тыс. кур-несушек и до 1млн. бройлеров - санитарно – защитные зоны 300 м;

- фермы крупного рогатого скота от 1200 до 2000 коров и до 6000 ското-мест для молодняка - санитарно – защитные зоны 500 м;

- фермы крупного рогатого скота менее 1200 голов (всех специализаций), фермы коневодческие - санитарно – защитные зоны 300 м;

- хозяйства с содержанием животных (свинарники, коровники, питомники, конюшни, зверофермы) до 100 голов - санитарно – защитные зоны 100 м;

- хозяйства с содержанием животных (свинарники, коровники, питомники, конюшни, зверофермы) до 50 голов - санитарно – защитные зоны 100 м;

- зверофермы - санитарно – защитные зоны 300 м;

- усовершенствованные свалки твердых бытовых отходов - санитарно – защитные зоны 1000 м;

- усовершенствованные свалки для не утилизированных твердых промышленных отходов - санитарно – защитные зоны 1000 м;

- сельские кладбища - санитарно – защитные зоны 50 м;

- кладбища смешанного и традиционного захоронения площадью 10 и менее га. - санитарно – защитные зоны 100 м;

- кладбища смешанного и традиционного захоронения площадью от 10 до 20 га. - санитарно – защитные зоны 300 м;

- кладбища смешанного и традиционного захоронения, площадью от 20 до 40 га - санитарно – защитные зоны 500 м;

- канализационные очистные сооружения – санитарно-защитные зоны устанавливаются в зависимости от состава сооружений для очистки вод.

Размеры санитарно - защитных зон определены согласно СанПиН и являются ориентировочными, установление размера санитарно-защитных зон для промышленных объектов и производств проводится при наличии проектов обоснования санитарно – защитных зон с расчетами

загрязнения атмосферного воздуха, физического воздействия на атмосферный воздух с учетом результата натурных исследований и измерений атмосферного воздуха, выполненных в соответствии с программой наблюдений, представленной в составе проекта.

Виды запрещенного использования земельных участков и иных объектов недвижимости, расположенных в границах санитарно – защитных зон:

- жилые зоны;

- ландшафтно-рекреационные зоны;

- территории садоводческих товариществ;

- садово-огородные участки.

Допускается размещать в границах санитарно – защитной зоны:

- нежилые помещения для дежурно – аварийного персонала;

- помещения для пребывания работающих по вахтовому методу (не более 2 недель);

- здания административного назначения;

- пожарные депо;

- ЛЭП и электростанции;

- артезианские скважины для технического водоснабжения;

- канализационные насосные сооружения;

- сооружения обратного водоснабжения.

Статья 34-2. Ограничения использования водоохраных зон и прибрежных защитных полос.

Ограничения использования водоохраных зон и прибрежных защитных полос, установлены Водным кодексом РФ от 3.06.2006 г. № 74 – ФЗ.

Водоохранными зонами являются территории, которые примыкают к береговой линии морей, рек, ручьев, каналов, озер, водохранилищ и на которых устанавливается специальный режим осуществления хозяйственной и иной деятельности в целях предотвращения загрязнения, засорения, заиления указанных водных объектов и истощения их вод, а также сохранения среды обитания водных биологических ресурсов и других объектов животного и растительного мира.

Ширина водоохранной зоны морей, рек, ручьев, каналов, озер, водохранилищ и ширина их прибрежной защитной полосы за пределами территорий городов и других поселений устанавливаются от соответствующей береговой линии. При наличии ливневой канализации и набережных границы прибрежных защитных полос этих водных объектов совпадают с парапетами набережных, ширина водоохранной зоны на таких территориях устанавливается от парапета набережной.

Ширина водоохранной зоны рек или ручьев устанавливается от их истока для рек или ручьев протяженностью:

1) до десяти километров - в размере пятидесяти метров;

2) от десяти до пятидесяти километров - в размере ста метров;

3) от пятидесяти километров и более - в размере двухсот метров.

Для реки, ручья протяженностью менее десяти километров от истока до устья водоохранная зона совпадает с прибрежной защитной полосой. Радиус водоохранной зоны для истоков реки, ручья устанавливается в размере пятидесяти метров.

Ширина водоохранной зоны озера, водохранилища, за исключением озера, расположенного внутри болота, или озера, водохранилища с акваторией менее 0,5 квадратного километра, устанавливается в размере пятидесяти метров.

В границах водоохранных зон запрещаются:

1) использование сточных вод для удобрения почв;

2) размещение кладбищ, скотомогильников, мест захоронения отходов производства и потребления,

радиоактивных, химических, взрывчатых, токсичных, отравляющих и ядовитых веществ;

3) осуществление авиационных мер по борьбе с вредителями и болезнями растений;

4) движение и стоянка транспортных средств (кроме специальных транспортных средств), за исключением их движения по дорогам и стоянки на дорогах и в специально оборудованных местах, имеющих твердое покрытие.

В границах прибрежных защитных полос дополнительно запрещаются:

1) распашка земель;

2) размещение отвалов размываемых грунтов;

3) выпас сельскохозяйственных животных и организация для них летних лагерей, ванн.

Статья 34-3. Ограничения использования земельных угодий, расположенных в зонах санитарной охраны источников питьевого водоснабжения.

Ограничения использования земельных участков и иных объектов недвижимости, расположенных в зонах санитарной охраны источников водоснабжения и водопроводов питьевого водоснабжения устанавливаются на основании следующих нормативно – правовых актов:

- Федеральный закон от 30.03.1999 г. № 52 – ФЗ «О санитарно – эпидемиологическом благополучии населения»;

- «Положение о государственном санитарно – эпидемиологическом нормировании», утверждаемого Постановлением Правительства РФ от 24.07.2000 г. № 554

- Санитарные правила и нормативы «Зоны санитарной охраны источников водоснабжения и водопроводов питьевого назначения». СанПиН.2.1.4.11.

Зоны санитарной охраны организуются в составе трех поясов: первый пояс (строгого режима) включает территорию расположения водозаборов, площадок всех водопроводных сооружений и водопроводящего канала. Его назначение - защита места водозабора и водозаборных сооружений от случайного или умышленного загрязнения и повреждения. Второй и третий пояса (пояса ограничений) включают территорию, предназначенную для предупреждения загрязнения воды источников водоснабжения.

Санитарная охрана водоотводов обеспечивается санитарно – защитной полосой, границы зон санитарной охраны определяются согласно проекта зон санитарной охраны (ЗСО).

Согласно пункту 2.2.1.1. СанПиН. Водозаборы подземных вод должны располагаться вне территории промышленных предприятий и жилой застройки. Расположение на территории промышленного предприятия или жилой застройки возможно при надлежащем обосновании. Граница первого пояса устанавливается на расстоянии не менее 30 м от водозабора - при использовании защищенных подземных вод и на расстоянии не менее 50 м - при использовании недостаточно защищенных подземных вод.

Граница первого пояса ЗСО группы подземных водозаборов должна находиться на расстоянии не менее 30 и 50 м от крайних скважин.

Для водозаборов из защищенных подземных вод, расположенных на территории объекта, исключающего возможность загрязнения почвы и подземных вод, размеры первого пояса ЗСО допускается сокращать при условии гидрогеологического обоснования по согласованию с центром государственного санитарно-эпидемиологического надзора.

Граница второго и третьего поясов определяется гидродинамическими расчетами в составе проекта ЗСО.

Граница первого пояса ЗСО водопроводных сооружений принимается на расстоянии:

- от стен запасных и регулирующих емкостей, фильтров и контактных осветлителей - не менее 30 м;

- от водонапорных башен - не менее 10 м;

- от остальных помещений (отстойники, реагентное хозяйство, склад хлора, насосные станции и др.) - не менее 15 м.

Ширину санитарно-защитной полосы следует принимать по обе стороны от крайних линий водопровода:

а) при отсутствии грунтовых вод - не менее 10 м при диаметре водоводов до 1000 мм и не менее 20 м при диаметре водоводов более 1000 мм;

б) при наличии грунтовых вод - не менее 50 м вне зависимости от диаметра водоводов.

В случае необходимости допускается сокращение ширины санитарно - защитной полосы для водоводов, проходящих по застроенной территории, по согласованию с центром государственного санитарно - эпидемиологического надзора.

Территория первого пояса ЗСО должна быть спланирована для отвода поверхностного стока за ее пределы, озеленена, ограждена и обеспечена охраной. Дорожки к сооружениям должны иметь твердое покрытие.

Не допускается:

- посадка высокоствольных деревьев,

- все виды строительства, не имеющие непосредственного отношения к эксплуатации, реконструкции и расширению водопроводных сооружений, в том числе прокладка трубопроводов различного назначения,

- размещение жилых и хозяйственно-бытовых зданий,

- проживание людей,

- применение ядохимикатов и удобрений.

На территории второго и третьего поясов запрещено размещение:

- складов горюче - смазочных материалов, ядохимикатов и минеральных удобрений,

- накопителей промстоков, шламохранилищ и других объектов, обуславливающих опасность химического загрязнения подземных вод,

- и других объектов, обуславливающих опасность химического загрязнения подземных вод.

Размещение таких объектов допускается в пределах третьего пояса ЗСО только при использовании защищенных подземных вод, при условии выполнения специальных мероприятий по защите водоносного горизонта от загрязнения при наличии санитарно - эпидемиологического заключения центра государственного санитарно-эпидемиологического надзора, выданного с учетом заключения органов геологического контроля.

Статья 34-4. Ограничения использования полос отвода железных и автомобильных дорог.

Ограничения использования полос отвода железных и автомобильных дорог определены следующими нормативно – правовыми актами:

- Постановление правительства РФ от 12. 10.2006 г. № 611 «О порядке установления и использования полос отвода и охраняемых зон железных дорог»;

- Постановление Правительства РФ 14. 04.2007 г. №233 «О порядке установления и использования полос отвода федеральных автомобильных дорог».

Полосы отвода железных дорог.

Границы полосы отвода железных дорог определяются проектом на основании норм отвода земельных участков, необходимых для формирования полосы отвода, утвержденных Министерством Транспорта РФ.

В границах полос отвода не допускается размещение:

- капитальных зданий и сооружений, ухудшающих видимость железнодорожного пути и создающих угрозу безопасности движения и эксплуатации железнодорожного транспорта.

Размещение инженерных коммуникаций, линии

электропередачи, связи, магистральны газо-нефтепроводов и других линейных сооружений в границах полосы отвода допускается только по согласованию с заинтересованной организацией.

Полосы отвода федеральных автомобильных дорог.

Границы полосы отвода федеральной автомобильной дороги определяются с учетом утвержденных Министерством Транспорта РФ норм отвода земель для автомобильных дорог РФ. В пределах полосы отвода федеральной автомобильной дороги запрещается:

В пределах полосы отвода федеральной автомобильной дороги, за исключением случаев, связанных с производством работ в целях обеспечения безопасности дорожного движения, строительства, реконструкции, капитального ремонта, ремонта и содержания федеральной автомобильной дороги запрещается:

а) строительство жилых и общественных зданий, складов;

б) проведение строительных, геолого-разведочных, топографических, горных и изыскательских работ, а также устройство наземных сооружений;

в) размещение зданий, строений, сооружений, устройств и объектов, не связанных с обслуживанием федеральной автомобильной дороги, ее строительством, реконструкцией, ремонтом, содержанием и эксплуатацией;

г) распашка земельных участков, покос травы, рубка и повреждение лесных насаждений и иных многолетних насаждений, снятие дерна и выемка грунта;

д) установка рекламных конструкций, несоответствующих требованиям технического регламента и нормативных актов по вопросам безопасности движения транспорта, а также информационных щитов и указателей, не имеющих отношения к безопасности дорожного движения.

В пределах полосы отвода федеральной автомобильной дороги могут размещаться объекты дорожного сервиса. Их размещение осуществляется в соответствии с нормами проектирования и строительства этих объектов, а также планами строительства и генеральными схемами размещения указанных объектов, утвержденными Федеральным дорожным агентством по согласованию с Министерством внутренних дел Российской Федерации, при соблюдении следующих условий:

а) объекты дорожного сервиса не должны ухудшать видимость на федеральной автомобильной дороге и другие условия обеспечения безопасности дорожного движения и использования этой автомобильной дороги;

б) выбор места размещения объектов дорожного сервиса должен осуществляться с учетом возможной реконструкции федеральной автомобильной дороги;

в) объекты дорожного сервиса должны быть обустроены площадками для стоянки и остановки транспортных средств, подъездами, съездами и примыканиями, обеспечивающими доступ к ним, а также оборудованными переходно-скоростными полосами.

В пределах полосы отвода федеральной автомобильной дороги могут размещаться:

- инженерные коммуникации, автомобильные дороги (кроме федеральных), железные дороги, линии электропередачи, линии связи, объекты трубопроводного и железнодорожного транспорта, а также иные сооружения и объекты, которые располагаются вдоль федеральной автомобильной дороги либо пересекают ее;

- подъезды, съезды и примыкания (включая переходно-скоростные полосы) к объектам, расположенным вне полосы отвода федеральной автомобильной дороги и требующим доступа к ним.

Размещение выше указанных объектов в пределах полосы отвода федеральной автомобильной дороги допускается в

исключительных случаях по согласованию с Федеральным дорожным агентством и Министерством внутренних дел Российской Федерации в случае, если их размещение за пределами полосы отвода федеральной автомобильной дороги по условиям рельефа местности затруднительно или нецелесообразно либо если такое размещение не потребует переустройства указанных объектов в случае реконструкции федеральной автомобильной дороги.

В пределах полосы отвода федеральной автомобильной дороги в целях обеспечения безопасности дорожного движения, строительства, реконструкции, капитального ремонта, ремонта и содержания федеральной автомобильной дороги разрешается использовать в установленном порядке общераспространенные полезные ископаемые, пресные подземные воды, а также пруды и обводненные карьеры.

Статья 34-5. Ограничения использования земельных участков на территории зон с особыми условиями территории в районе аэродрома и воздушных подходов к нему.

Ограничения использования земельных участков на территории зон с особыми условиями использования территории в районе аэродромов и воздушных подходов к аэродрому определяется постановлением правительства РФ от 22.09.1999 г. № 1084 «Об утверждении Федеральных правил использования воздушного пространства Российской Федерации».

В районе аэродромов подлежит согласованию размещение:

а). Объектов в границах полос воздушных подходов к аэропорту, а так же вне границ этих полос в радиусе 10 км от контрольной точки аэродрома.

б). Объектов высотой 50 м и более относительно уровня аэродрома в радиусе 30 км от контрольной точки аэродрома.

в). Линий связи и электропередачи, а так же других источников радио и электромагнитных излучений, которые могут создавать помехи для нормальной работы радиотехнических средств независимо от места их размещения.

г). Взрывоопасных объектов независимо от места их размещения.

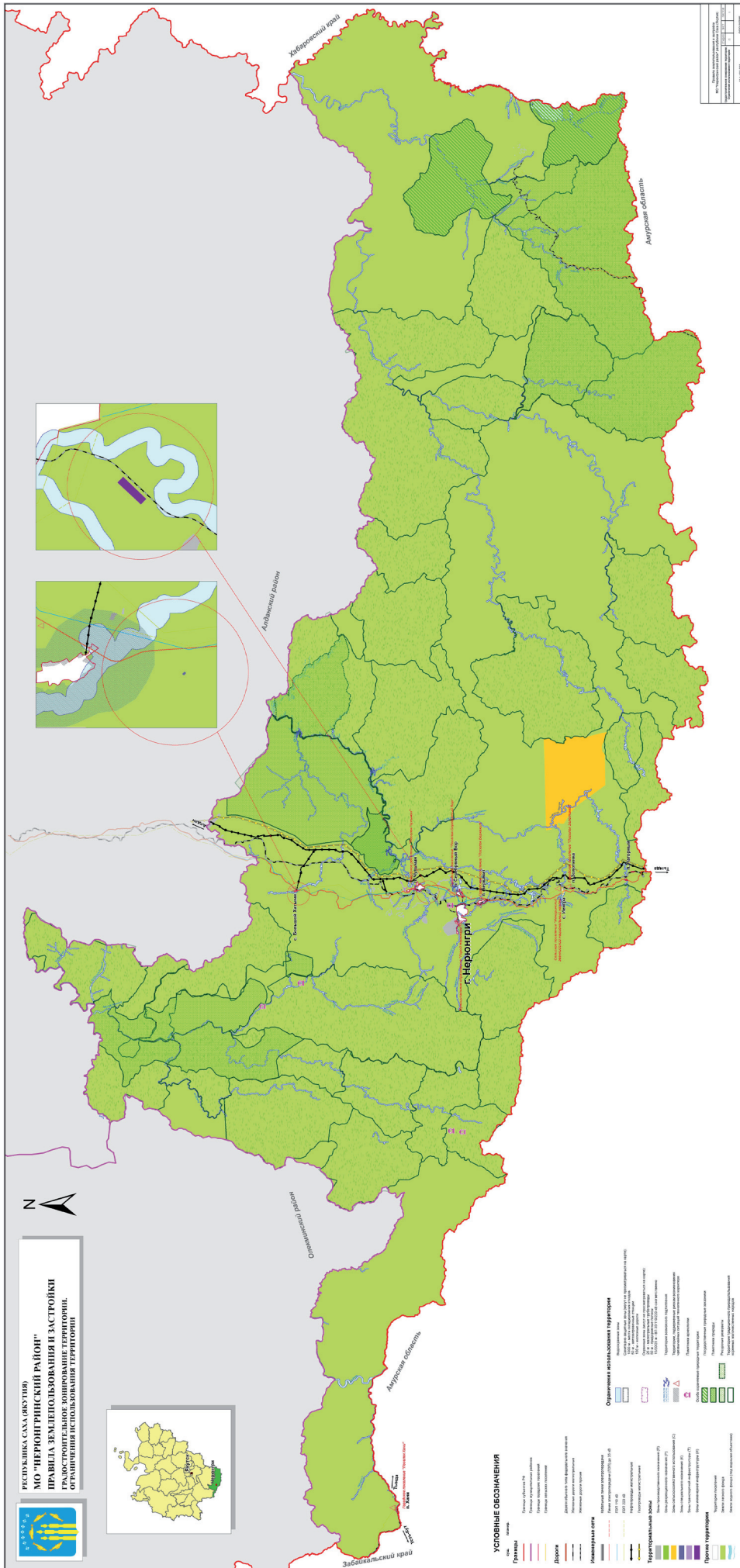
д). Факельных устройств для аварийного сжигания сбрасываемых газов высотой 50 м и более с учетом возможной высоты выброса пламени независимо от их места размещения.

е). Промышленных и иных предприятий и сооружений, деятельность которых может привести к ухудшению видимости в районе аэродрома независимо от места размещения этих предприятий и сооружений.

Запрещается размещать в полосах воздушных подходов на удалении менее 30 км, а вне полос воздушных подходов – менее 15 км от контрольной точки аэродрома места выбросов пищевых отходов, строительства животноводческих ферм, скотобоев и других объектов, способствующих привлечению массового скопления птиц.

Статья 34-6. Дополнительные ограничения на территориях затопления паводком 1% обеспеченности.

В границах зон затопления паводком 1% обеспеченности использование земельных участков и объектов капитального строительства, архитектурно-строительное проектирование, строительство, реконструкция и капитальный ремонт объектов капитального строительства осуществляется при условии проведения инженерной защиты территории от затопления паводковыми водами и подтопления грунтовыми водами.



ПОСТАНОВЛЕНИЕ**главы муниципального образования «Нерюнгринский район» от 02.06.2017 № 8****О внесении изменений в постановление главы района от 11.01.2013 № 01****«Об образовании на территории Нерюнгринского района избирательных участков, участков референдума, единых для всех выборов, а также для всех референдумов Республики Саха (Якутия), местных референдумов»**

Руководствуясь Федеральным законом от 06.10.2003 №131-ФЗ «Об общих принципах организации местного самоуправления в Российской Федерации», Федеральным законом от 12.06.2002 № 67-ФЗ «Об основных гарантиях избирательных прав и права на участие в референдуме граждан Российской Федерации», Законом Республики Саха (Якутия) от 28.09.2011 964-З N 815-IV «О муниципальных выборах в Республике Саха (Якутия)», Уставом муниципального образования «Нерюнгринский район»,

ПОСТАНОВЛЯЮ:

1. Внести в постановление главы района от 11.01.2013 № 01 «Об образовании на территории Нерюнгринского района избирательных участков, участков референдума, единых для всех выборов, а также для всех референдумов Республики Саха (Якутия), местных референдумов» следующие изменения:

1.1. Адрес помещения для голосования и участковой избирательной комиссии № 366 «Якутский» изложить в следующей редакции: «г. Нерюнгри, ул. Карла Маркса, д.15,

Нерюнгринский филиал АУ РС (Я) «Алданский политехнический техникум».

1.2. Приложение №1 «Список избирательных участков референдума, единых для всех выборов, а также для всех референдумов Республики Саха (Якутия), местных референдумов на территории Нерюнгринского района» утвердить в новой редакции согласно приложению к настоящему постановлению.

2. Направить настоящее постановление в Нерюнгринскую территориальную избирательную комиссию.

3. Опубликовать настоящее постановление в Бюллетене органов местного самоуправления Нерюнгринского района и разместить на официальном сайте муниципального образования «Нерюнгринский район» в сети Интернет.

4. Постановление вступает в силу после подписания.

5. Контроль исполнения настоящего постановления оставляю за собой.

*Глава района**В.Н. Станиловский*

Утвержден:
постановлением главы района
от 02.06.2017 № 8
(приложение)

СПИСОК

избирательных участков, участков референдума, единых для всех выборов, а также для всех референдумов Республики САХА(ЯКУТИЯ), местных референдумов на территории Нерюнгринского района

Избирательный участок № 357 «Южно-Якутский»

Адрес помещения для голосования и участковой избирательной комиссии: г.Нерюнгри, улица Южно-Якутская, д.8, СОШ № 3 (1 этаж).

г.Нерюнгри:

проспект ГЕОЛОГОВ, дома № : 1,1/1,3, 3/1,5, 5/1, 6/1, 7, 9, 11, 13, 15, 17, 19, 21, 23, 25, 27, 29, 31, 35, 37;

улица КОМСОМОЛЬСКАЯ, дома № : 2, 2/1, 4, 4/1, 4/2, 6, 8, 8/1, 8/2, 10, 10/1, 12, 12/1, 13, 13/1,14, 14/1, 15, 15/2, 15/3, 16/1, 17, 17/1, 17/2, 19, 19/1, 20, 20/1, 21, 21/1, 21/2, 23, 23/1, 23/2. 24, 24/2, 25/1, 26/1, 27, 27/1, 33, 35;

улица ПИОНЕРНАЯ, дома № : 3, 7, 9, 11, 13, 15, 17;

улица ЧУРАПЧИНСКАЯ, дома № : 1/1, 1/2, 3, 3/1, 3/2, 7, 7/1, 7/2, 7/3, 7/4, 9, 9/1, 9/2, 11, 11/1, 11/2;

улица ЮЖНО-ЯКУТСКАЯ, дома № : 1, 1/1, 2, 2/1, 3, 4, 4/1, 4/2, 5/1, 9, 9/1, 11, 13, 13/1, 15, 15/1, 17, 19, 21, 21/1, 25/1.

Избирательный участок № 358 «Спортивный»

Адрес помещения для голосования и участковой избирательной комиссии: г.Нерюнгри, улица Чурапчинская, д.33, Крытый стадион «Горняк» (1этаж).

г.Нерюнгри:

улица АЛДАНСКАЯ, дома № : 1, 8, 15, 17, 19, 24 ;

улица ДЕНИСОВСКАЯ, дома № : 1;

улица КАБАКТИНСКАЯ, дом № : 5, 25;

улица КРАЙНЯЯ, дом № 9;

улица ЛЕСНАЯ, дома №: 1,9;

улица НОВОСТРОЕВСКАЯ, дома № : 2, 3, 4, 5, 6, 8,

10, 12, 13;

улица ОЛЕКМИНСКАЯ, дома № : 3, 17, 21, 22, 28, 30 ;

улица ЧУЛЬМАНСКАЯ, дома № : 1;

улица ЧУРАПЧИНСКАЯ, дома № : 37/1, 37/2, 37/3, 38, 39, 40, 44, 46, 47, 48, 50, 54;

улица ЛУЖНИКОВ, дома № : 3/1, 5.

Избирательный участок № 359 «Чурапчинский»

Адрес помещения для голосования и участковой избирательной комиссии: г.Нерюнгри, улица Чурапчинская, д.16, СОШ № 15 (1 этаж).

г.Нерюнгри:

улица ЛУЖНИКОВ, дом № : 2/2, 3;

улица СОСНОВАЯ, дома № : 1/1, 3, 3/1, 3/2, 4, 6, 12;

улица ЧУРАПЧИНСКАЯ, дома № : 4, 4/1, 6, 6/1, 8, 8/1, 10, 10/1, 12, 12/1, 13, 13/2, 13/3, 15, 15/1, 15/2, 17/1, 17/2, 19, 19/1, 21, 21/1, 22, 23/1, 24, 24/2, 24/3, 24/4,25, 26/1, 26/2, 28, 28/1, 28/2, 29, 30, 30/1, 32, 36;

улица СТРОИТЕЛЕЙ, дома № : 5, 5/1, 5/2, 5/3, 7, 7/1, 7/2, 9, 9/1, 11, 11/1, 13, 13/1, 15, 17, 21;

улица КРАВЧЕНКО, дома № : 19/2, 19/3.

Избирательный участок № 360 «Студенческий»

Адрес помещения для голосования и участковой избирательной комиссии: г.Нерюнгри, улица Кравченко, д.16/1, ГОУ СПО «Нерюнгринский политехнический колледж» (1 этаж).

г.Нерюнгри:

улица КРАВЧЕНКО, дома № : 17/1, 17/2, 18, 18/1, 19,

21, 21/1, 25;
улица СТРОИТЕЛЕЙ, дома № : 1, 3, 3/1, 3/2.

Избирательный участок № 361 «Политехнический»

Адрес помещения для голосования и участковой избирательной комиссии: г.Нерюнгри, улица Кравченко, д.16/1, ГОУ СПО «Нерюнгринский политехнический колледж» (2 этаж).

г.Нерюнгри:

проспект ДРУЖБЫ НАРОДОВ, дома № : 35, 37;
улица КРАВЧЕНКО, дома №: 20, 20/1, 22
улица ЮЖНО-ЯКУТСКАЯ, дома № : 27, 27/1, 31, 31/1, 31/2.

Избирательный участок № 362 «Богатырский»

Адрес помещения для голосования и участковой избирательной комиссии: г.Нерюнгри, улица Кравченко, д.7, МОУ ДОД ДЮСШ «Богатырь» (1 этаж).

г.Нерюнгри:

проспект ГЕОЛОГОВ, дома № : 39, 39/1, 39/2, 41/2, 43, 45, 49;
улица КРАВЧЕНКО, дома № : 3, 4, 6, 8, 9/1, 10, 11, 12, 14;
улица ЮЖНО-ЯКУТСКАЯ, дома № : 16, 16/1, 16/2, 16/3, 16/5, 18, 18/1, 18/2, 18/3, 18/4, 20.

Избирательный участок № 363 «Библиотечный»

Адрес помещения для голосования и участковой избирательной комиссии: г.Нерюнгри, улица Карла Маркса, д.29, МБУ Нерюнгринская городская библиотека (2 этаж).

г.Нерюнгри:

проспект ГЕОЛОГОВ, дом № : 49/1;
проспект ЛЕНИНА, дома № : 1, 1/1, 1/2, 1/3;
улица КАРЛА МАРКСА, дома № : 25, 25/1, 25/3, 27, 27/1, 27/2, 29/1;
улица ЮЖНО-ЯКУТСКАЯ, дом № : 24.

Избирательный участок № 364 «Школьный»

Адрес помещения для голосования и участковой избирательной комиссии: г.Нерюнгри, проспект Ленина, д.13/2, СОШ № 1 (1 этаж).

г.Нерюнгри:

улица КАРЛА МАРКСА, дома № : 14, 16, 16/1, 18, 20;
проспект ЛЕНИНА, дома № : 7, 7/1, 11, 13/1, 15, 19, 19/1;
проспект ДРУЖБЫ НАРОДОВ, дома № : 25/1, 25/2, 27/2.

Избирательный участок № 365 «Гимназический»

Адрес помещения для голосования и участковой избирательной комиссии: г.Нерюнгри, улица Карла Маркса, д.8/1, Учебный корпус политехнический колледж(1 этаж).

г.Нерюнгри:

проспект ДРУЖБЫ НАРОДОВ, дома № : 9/4, 17/2;
проспект ЛЕНИНА, дома № : 6, 6/1, 6/2, 6/3;
улица КАРЛА МАРКСА, дома № : 6, 8.

Избирательный участок № 366 «Якутский»

Адрес помещения для голосования и участковой избирательной комиссии: г.Нерюнгри, улица Карла Маркса, д.15, Нерюнгринский филиал АУ РС (Я) «Алданский политехнический техникум».

г.Нерюнгри:

проспект ГЕОЛОГОВ, дома № : 51, 55, 55/2, 59, 59/1, 61, 61/1, 61/2, 63;
улица КАРЛА МАРКСА, дома № : 13, 17/1, 19/1;
улица ОЙУНСКОГО, дома № : 1, 2, 3, 3/1;
улица ЛЕНИНА, дома № : 2, 4.

Избирательный участок № 367 «Северный»

Адрес помещения для голосования и участковой избирательной комиссии: г.Нерюнгри, улица Карла Маркса, д.7/1, СОШ № 18 (1 этаж).

г.Нерюнгри:

проспект ГЕОЛОГОВ, дома № : 67, 71, 75, 75/2, 77, 77/1, 79, 79/1, 79/2, 81;
улица КАРЛА МАРКСА, дома № : 9/1, 9/2, 9/3, 9/4;
ЯКУТТИСИЗ, дома № : 1, 2.

Избирательный участок № 368 «Интернациональный»

Адрес помещения для голосования и участковой избирательной комиссии: г.Нерюнгри, улица Карла Маркса, д.7/1, СОШ № 18 (1 этаж).

г.Нерюнгри:

проспект ГЕОЛОГОВ, дома № : 81/2, 81/3;
улица КАРЛА МАРКСА, дома № 1, 1/1, 1/2, 1/3, 1/4, 3, 3/2, 3/3, 3/4, 5, 5/1, 7;
улица КОМСОМОЛЬСКОЙ ПРАВДЫ, дома № 2, 4.

Избирательный участок № 369 «Выборный»

Адрес помещения для голосования и участковой избирательной комиссии: г.Нерюнгри, проспект Дружбы Народов, д.7, ОАО «Жилищное хозяйство» (2 этаж).

г.Нерюнгри:

проспект ДРУЖБЫ НАРОДОВ, дома № : 1, 3, 3/1, 5, 5/1, 9/3;
улица КАРЛА МАРКСА, дом № : 2.

Избирательный участок № 370 «Народный»

Адрес помещения для голосования и участковой избирательной комиссии: г.Нерюнгри, проспект Ленина, д.12/1, ИТЛ-24 (Лицей) (1 этаж).

г.Нерюнгри:

проспект ДРУЖБЫ НАРОДОВ, дома № : 6, 6/2, 8, 8/2, 9, 9/1, 9/2, 10, 10/2, 11/2, 13, 13/1, 15/1, 17, 19, 19/1.

Избирательный участок № 371 «Новостроевский»

Адрес помещения для голосования и участковой избирательной комиссии: г.Нерюнгри, проспект Ленина, д.12/1, ИТЛ-24 (Лицей) (1 этаж).

г.Нерюнгри:

проспект ЛЕНИНА, дома № : 10, 12, 14, 14/1, 16, 16/1;
проспект ДРУЖБЫ НАРОДОВ, дома № : 6/1, 8/1, 10/1;
улица ТИМПТОНСКАЯ, дома № : 1, 3, 3/1.

Избирательный участок № 372 «Российский»

Адрес помещения для голосования и участковой избирательной комиссии: г.Нерюнгри, проспект Ленина, д.12/1, ИТЛ-24 (Лицей) (1 этаж).

г.Нерюнгри:

проспект МИРА, дома № : 1, 3, 3/1, 5, 5/1, 7;
улица ТИМПТОНСКАЯ, дома № : 7, 7/1, 7/2;
проспект ЛЕНИНА, дома № : 16/2, 18, 20.

Избирательный участок № 373 «Демократический»

Адрес помещения для голосования и участковой избирательной комиссии: г.Нерюнгри, проспект Дружбы Народов, д.12/2, СОШ № 13 (1 этаж).

г.Нерюнгри:

проспект ДРУЖБЫ НАРОДОВ, дома № : 14/1, 16, 16/1, 18, 18/1, 18/2, 20/1, 23, 25, 27, 27/1, 29, 29/1, 29/2, 29/3;

Избирательный участок № 374 «Пушкинский»

Адрес помещения для голосования и участковой избирательной комиссии: г.Нерюнгри, проспект Дружбы Народов, д.12/2, СОШ № 13 (2 этаж).

г.Нерюнгри:

проспект ДРУЖБЫ НАРОДОВ, дом № : 12/1;

проспект ЛЕНИНА, дома № : 21/1, 25/1;
проспект МИРА, дома № : 15, 15/1, 15/2, 15/3, 17.

Избирательный участок № 375 «Мирный»

Адрес помещения для голосования и участковой избирательной комиссии: г.Нерюнгри, проспект Дружбы Народов, д.12/2, СОШ № 13 (1 этаж).

г.Нерюнгри:

проспект МИРА, дома № : 17/1, 17/2, 17/3, 19/1, 19/2, 21/1, 21/2;
улица ЮЖНО-ЯКУТСКАЯ, дома № : 28, 30, 32, 34, 36/1, 36/2, 36/3, 38, 40, 42;
проспект ДРУЖБЫ НАРОДОВ, дома № : 16/2, 20.

Избирательный участок № 376 «Новый»

Адрес помещения для голосования и участковой избирательной комиссии: г.Нерюнгри, улица Аммосова, д.6/3, СОШ № 2 (1 этаж).

г.Нерюнгри:

проспект МИРА, дома № : 25/1, 27, 27/1, 27/2, 29, 31, 33;
улица ЮЖНО-ЯКУТСКАЯ, дома № : 35, 37, 39/1, 41, 43, 43/1, 45, 47.

Избирательный участок № 377 «Аммосовский»

Адрес помещения для голосования и участковой избирательной комиссии: г.Нерюнгри, улица Аммосова, д.6/3, СОШ № 2 (1 этаж).

г.Нерюнгри:

улица АММОСОВА, дома № : 2, 2/1, 2/2, 4, 4/1, 4/2, 6, 6/1, 6/2, 8, 8/1, 8/2, 10, 10/1, 10/2, 12, 14, 14/1;
проспект ДРУЖБЫ НАРОДОВ, дома № 33;
улица ЮЖНО-ЯКУТСКАЯ, дом № : 33.

Избирательный участок № 378 «Чульманский»

Адрес помещения для голосования и участковой избирательной комиссии: п.Чульман, улица Гаражная, д.2, ДК «Юность» (1 этаж).

п.Чульман:

улица 22-ГО ПАРТСЪЕЗДА, дома № : 1, 2, 3, 4, 5, 6, 7, 8, 9, 10, 11, 12, 13, 14, 15, 17, 18, 20;
улица 40 ЛЕТ ПОБЕДЫ, дома № : 2, 10а, 17;
улица АВТОМОБИЛИСТОВ, дома № : 1, 2, 3, 3А, 4, 5, 6, 7, 12А, 12Б;
улица БЕЛОРУССКАЯ, дома № : 5, 14, 15;
улица ВОЛЖСКАЯ, дома № : 4А, 5А, 8, 15, 18, 19, 20, 21;
улица ГАГАРИНА, дома № : 21, 23, 25, 27;
улица ГАРАЖНАЯ, дома № : 1, 3А, 4, 4А, 6, 10, 10А, 11, 12, 14, 16, 18, 20, 21, 21А, 22А, 23, 26;
улица ГОРЬКОГО, дома № : 3, 6, 14, 15, 19, 20;
улица ЗАВОДСКАЯ, дома № : 1, 3, 4, 5, 6, 7, 9, 11, 17, 23, 25;
улица ИВАНОВСКАЯ, дома № : 4;
улица КОРОЛЕВА, дома № : 2, 5, 10, 13, 15;
улица КОСМОНАВТОВ, дома № : 1, 1/1, 5, 6, 7, 8, 9, 11, 12;
улица КРАЙНЯЯ, дом № : 1, 2, 3А, 4, 6, 7, 12, 29;
улица ЛУГОВАЯ, дома № : 16;
улица МИРА, дома № : 1, 1Б, 3, 4, 5, 6, 7В, 8, 9А, 9Б, 9В, 10, 10Б, 11, 12, 13, 14, 15, 16, 17, 18, 19, 20, 21, 22, 23, 24, 25, 26, 27, 28, 28А, 29, 30, 30А, 30Б, 32, 36А, 38;
улица МОЛОДЕЖНАЯ, дома № : 1А, 3, 4, 5А, 6А, 7, 8А, 8Б, 10А, 20, 25, 26;
улица НИЖЕГОРОДСКАЯ, дома № : 1, 1А, 2, 2А, 3, 3А, 4, 5, 6, 7, 7А, 8, 9, 10, 12;
улица ПИОНЕРСКАЯ, дома № : 1, 1А, 1Д, 2, 3, 3А, 4, 5, 5А, 6, 7, 8, 9, 10, 11, 13, 14, 15, 17, 19, 20Б;
улица ПОПОВА, дома № : 3, 11, 12, 13, 14;
улица РОМАНТИКОВ, дома № : 12, 16, 20, 21, 28, 29;

улица СОВЕТСКАЯ, дома № : 69, 73, 74, 76, 77, 79.
улица СТРОЙИНДУСТРИИ, дома № : 1А, 2, 3, 4, 6, 9, 10, 11, 16Б, 20;
улица ТАЕЖНАЯ, дома № : 1, 7, 9;
улица ТИТОВА, дома № : 2, 3, 4, 5, 6, 8, 9, 10, 11А, 12, 13, 14, 15, 16, 17, 18, 19, 20, 21, 26, 28, 29, 30;
улица ТРАНСПОРТНАЯ, дома № : 1, 2, 4, 5, 6, 8, 10, 10/1, 11, 12, 13, 14, 15, 17, 17/1, 18, 19, 20, 22А, 28, 29, 30, 43, 45, 47, 48, 49;
улица УКРАИНСКАЯ, дома № : 2, 6;
улица ЦВЕТОЧНАЯ, дома № : 1, 2, 4, 5, 6, 8;
улица ЯРОСЛАВСКОГО, дома № : 2, 4, 5, 8, 9, 10, 12, 14, 15, 20;

Избирательный участок № 379 «Геологический»

Адрес помещения для голосования и участковой избирательной комиссии: п.Чульман, улица Геологическая, д.18, СОШ № 7 (1 этаж).

п.Чульман:

улица 1-Й МИКРОРАЙОН, дома № : 2, 3, 4, 5, 6, 6А, 8, 9;
улица 2-Й МИКРОРАЙОН, дома № : 2, 3, 4, 5, 6, 12, 15, 16, 17, 19, 21, 23, 24, 25, 28, 29, 30;
улица 35 ЛЕТ ЯКУТИИ, дома № : 2, 2Б, 4, 8, 9В, 11А, 11В, 15, 17, 17А, 19, 28, 30, 36, 40, 40А, 46, 48, 50;
улица ГЕОЛОГИЧЕСКАЯ, дома № : 1, 1А, 2Б, 3, 5, 7, 9, 10, 11, 11А, 12, 14, 16;
улица ГИЛЮЙСКАЯ, дома № : 2, 3, 4, 6, 7, 8, 9, 9А, 10А, 11, 12/1, 13, 15, 18, 20;
улица ДЕСОВСКАЯ, дома № : 2, 2А, 3, 4, 6, 7, 9, 10, 12, 13, 14, 16, 19, 20, 21, 22, 23, 24, 24А, 25, 26, 27, 28, 28А, 29, 30, 31, 32, 32А, 33, 34, 35;
улица МОСТОСТРОИТЕЛЕЙ, дома № : 1, 1Б, 2, 2/1, 4, 5, 6, 8, 9, 10, 11, 12, 13, 15, 17, 18, 19, 20, 21, 22, 23, 25, 27, 29, 29А;
улица ОЛЕГА КОШЕВОГО, дома № : 4, 4А, 6, 8, 8А, 12А, 15, 21, 23, 25;
улица П. МОРОЗОВА, дома № : 1, 1А, 2, 3, 8, 8А, 12;
улица ПЕРВОМАЙСКАЯ, дома № : 4, 7, 9, 10, 11;
улица СВЕРДЛОВА, дома № : 2А, 3, 3А, 4, 4/1, 5А, 6, 6А, 7А, 8, 17, 18, 20;
улица СОВЕТСКАЯ, дома № : 59, 61, 65, 67;
улица СТРОИТЕЛЬНАЯ, дома № : 1, 2, 3, 4, 5, 7, 8, 9, 9А, 10, 11А, 12, 13, 13А, 15, 20, 23;
улица ТРАНСПОРТНАЯ, дома № : 50, 52, 54, 55, 56, 60, 62, 64, 72, 74;
улица ЧИЛЬЧИНСКАЯ, дома № : 3,4, 6А,7, 8, 9, 11, 12, 13, 14, 15, 17;
улица ЭЛЬГИНСКАЯ, дома № : 1, 7, 9, 11, 17;
улица ЭНЕРГЕТИКОВ, дома № : 11, 13, 15;

Избирательный участок № 380 «Центральный»

Адрес помещения для голосования и участковой избирательной комиссии: п.Чульман, улица Островского, д.18, СОШ № 9 (1 этаж).

п.Чульман:

переулок ГОРНЫЙ, дома № : 1, 2, 2А, 3;
переулок КООПЕРАТИВНЫЙ, дома № : 1А, 3А, 6, 7, 9;
переулок СОСНОВЫЙ, дома № : 2, 4, 6;
переулок ШКОЛЬНЫЙ, дома № : 3;
поселок НОВЫЙ, дома № : 1, 9, 11, 12, 21.
улица 2-Я ТРУДОВАЯ, дома № : 1, 3, 5, 12, 13, 14, 16, 17, 20;
улица 3-Я ПЯТИЛЕТКА, дома № : 2, 4, 5, 9, 12А, 17, 19, 22, 24, 26, 41, 42А, 48;
улица 40 ЛЕТ ОКТЯБРЯ, дома № : 1, 2, 3, 6, 8, 13, 16, 19А, 21, 21А, 22, 24, 25, 25А, 26, 28, 29, 30, 31, 33А, 34, 37, 39;

улица 70 ЛЕТ ОКТЯБРЯ, дома № : 1, 2, 3, 4, 5, 6, 7, 8, 9, 10, 11, 11А, 12, 14, 16;
улица ВОСТОЧНАЯ, дома № : 2, 2А, 2В, 3, 4, 4А, 6, 6Б, 10, 11, 12, 13, 17, 22, 23, 24, 25, 31А;
улица КООПЕРАТИВНАЯ, дома № : 2, 4, 4А, 9, 14, 15, 15А, 17, 20, 26, 27, 32;
улица МТФ, дома №: 1, 2, 3, 3А, 4, 4А, 5;
улица НАБЕРЕЖНАЯ, дома №: 4, 13, 15А;
улица НОВАЯ, дома № : 2, 3, 7, 9, 11, 13А, 15, 20, 21, 22;
улица ОЗЕРНАЯ, дома № : 3, 4, 6;
улица ОКТЯБРЬСКАЯ, дома № : 1, 3, 3А, 4, 4А, 5, 7, 13, 14, 17, 18, 21, 22, 23, 24, 25, 27, 30, 32, 37, 40;
улица ОСТРОВСКОГО, дома № : 1А, 2, 2А, 3, 4, 4А, 6, 6А, 8, 8А, 9, 10, 12, 12А, 14, 15, 16, 18А, 18Б, 39;
улица ПРОМЫСЛОВАЯ, дома № : 6Б, 8, 12, 17, 17А, 19, 21;
улица РАБОЧАЯ, дома № : 52, 52А, 53, 55, 56;
улица СЕВЕРНАЯ, дома № : 1, 3, 14, 15, 19, 22, 24, 25, 27, 33, 36, 40, 42, 47, 68;
улица СЕМИЛЕТКА, дома № : 1, 2, 4, 6, 9, 10, 12, 14, 15, 17, 18, 19, 19А, 21, 21А, 30, 32, 34, 36;
улица СОВЕТСКАЯ, дома № : 1,3, 10/1, 15, 15/2, 16, 17, 26, 28, 30, 38, 46А, 47, 52, 56;
улица СОВХОЗНАЯ, дома № : 8, 9, 10, 11, 12;
улица СПОРТИВНАЯ, дома №: 3, 6, 7, 8А, 11, 15, 17, 18, 19, 20, 21, 22, 26А, 27;
улица ТРУДОВАЯ, дома № : 2/2,3Б, 5,7, 8, 15, 16, 19, 19А, 22, 40, 48, 53, 54, 55, 56;
улица ШКОЛЬНАЯ, дома № : 2, 2А, 4, 5А, 7, 11, 12, 13, 19, 21;
улица ЭКСПЕДИЦИОННАЯ, дома № : 5, 5А, 5Б, 5В, 17, 19, 25, 26, 27, 28, 31, 31А, 32;
улица ЮЖНАЯ, дома № : 6, 6/1, 8,11, 15, 22, 23, 24, 25, 26, 27;

Избирательный участок № 381 «Авиационный»

Адрес помещения для голосования и участковой избирательной комиссии: п.Чульман, улица Циолковского, д. 4а, ДОУ «Ласточка» .

п.Чульман:

переулок АЛДАНСКИЙ, дома № : 1, 3, 3А, 4;
переулок ЛЕСНОЙ, дома № : 1, 4, 8, 8А, 15;
переулок ОЛЕКМИНСКИЙ, дома № : 2, 7;
улица 60 ЛЕТ ОКТЯБРЯ, дома № : 2А, 4, 4/1, 16, 19, 20.
улица АВИАЦИОННАЯ, дома № : 2;
улица ВЕСЕННЯЯ, дом № : 1;
улица ГАСТЕЛЛО: 3;
улица ГРАНИТНАЯ, дом № : 8;
улица ЖУКОВСКОГО, дома № : 1, 1А, 3, 4, 17;
улица ЗАРЕЧНАЯ, дома № : 2, 4, 6;
улица ЛЕНСКАЯ, дома № : 8, 10;
улица ЛЕСНАЯ, дома № : 2, 3, 4, 6, 7, 9, 13А, 14, 17, 18, 19, 20, 21;
улица ОЛИМПЕЙСКАЯ, дома № : 1, 2, 8, 17;
улица ПОЛЯРНАЯ, дома № : 5, 7, 9, 10, 12;
улица УТЕСНАЯ, дома № : 2, 4, 5, 6, 10, 11;
улица ЦИОЛКОВСКОГО, дома № : 1, 1А, 2, 4, 5, 6, 7, 8, 8А, 9, 10, 12;
улица ЧКАЛОВА, дом № : 6;

Избирательный участок № 382 «Хатыминский»

Адрес помещения для голосования и участковой избирательной комиссии: с. Б.Хатыми, ул. Школьная, д. 8, МОУ ООШ №10 .

с.Б.Хатыми:

улица АЭРОДРОМНАЯ, дома № : 2, 4, 6, 8, 10, 12, 14;
улица ГЕОЛОГИЧЕСКАЯ, дома № : 1/1, 5, 6, 8, 10, 11,

12, 14, 16, 18;
улица ГЛАЗКОВА, дом № : 12;
улица ЕРМАКОВА, дома № : 2, 4, 6;
улица СОСНОВАЯ, дома № : 1, 3.
улица ТАЕЖНАЯ, дом № : 2;
улица ЦЕНТРАЛЬНАЯ, дома № : 1, 3, 7, 7/1, 9, 11, 13, 15, 21, 25;
улица ШКОЛЬНАЯ, дома № : 1, 3, 5, 7, 9, 11, 13;

Избирательный участок № 383 «Серебряноборский»

Адрес помещения для голосования и участковой избирательной комиссии: п. Серебряный Бор, ДК «Якутия» (2 этаж).

п.Серебряный Бор. В границах:

Дома № : 64, 69, 70, 72, 74, 75, 76, 77, 79, 80, 81, 82, 84, 88, 89, 90, 91, 92, 93, 94, 95, 97, 98, 100, 101, 102, 103, 105, 106, 107, 108, 110, 111, 112, 114, 117, 118, 120, 127, 128, 129, 130, 131, 132, 133, 134, 135, 142, 143, 144, 145, 146, 147, 149, 150, 151, 152, 153, 154, 156, 157, 158, 161, 162, 163, 164, 168, 169, 170, 170А, 171, 172, 173, 175, 176, 177, 179, 180, 181, 182, 183, 184, 186, 187.

Избирательный участок № 384 «Энергетический»

Адрес помещения для голосования и участковой избирательной комиссии: п. Серебряный Бор, ДК «Якутия» (2 этаж).

п.Серебряный Бор. В границах домов:

Дома № : 2, 3, 4, 6, 7, 9, 10, 11, 13, 14, 14/2, 15, 16, 17, 18, 19, 20, 21, 22, 23, 24, 25, 26, 27, 28, 29, 30, 32, 33, 35, 40, 41, 42, 44, 45, 46, 47, 48, 49, 50, 52, 53, 54, 55, 56, 57, 58, 59, 60, 61, 134к, 135к, 136к, 137к, 138к, 139к, 140к, 141к, 142к, 190, 197,199, 200, 202, 203, 204, 205, 206, 207, 208, 209, 211, 212, 213, 214, 215, 217, 218, 219, 220, 221, 222, 249, 250, 256, 257, 258, 277, 278, 280, 282, 284, 285, 286, 287к, 288к, 289к, 290к, 291к, 301к, 302к, 303к, 69А к.

Избирательный участок № 385 «Беркакитский»

Адрес помещения для голосования и участковой избирательной комиссии: п.Беркакит, улица Школьная, д. 5, СОШ № 22.

п.Беркакит. В границах улиц:

микрорайон ЛЕСНОЙ, дома № : 1, 2, 5, 6, 6А, 7, 9, 10, 13, 14, 14А, 23А, 24А;
улица АВТОМОБИЛИСТОВ, дом №: 3
улица СЕВЕРНАЯ, дома № : 1А, 1В, 5;
улица ОПТИМИСТОВ, дома № : 1, 3, 4А, 4Б, 5, 5А, 7, 7А, 8/2, 11, 11А, 17А, 21А;
улица КУЗБАССКАЯ, дома № : 5, 7, 10, 12, 13, 15, 18, 23, 25, 27, 29;
улица БЕРКАКИТСКАЯ, дом № : 9/1;
улица ДОРОЖНИКОВ, дома № : 1, 2, 3, 4;
улица БАМОВСКАЯ, дома № : 1, 3, 7, 9;
улица ОКТЯБРЬСКАЯ, дом № : 2;
улица СТРОИТЕЛЕЙ, дома № : 1, 3, 5;
улица ТАЕЖНАЯ, дома № : 2/2, 3, 3/4, 4/4;
улица РОСТОВСКАЯ, дома № : 1, 2; 3б
улица МОЛОДЕЖНАЯ, дома № : 3, 4, 6, 9;
улица ЯКУТСКАЯ, дом № : 3, 4, 6/1;
улица МУССЫ ДЖАЛИЛИЯ, дома № : 1, 3, 5, 7, 9;
улица ШКОЛЬНАЯ, дом № : 7;
улица БАШАРИНА, дома № : 2, 3;
улица НОВАЯ, дом № : 3, 7, 12, 19, 37;
улица ЭНТУЗИАСТОВ, дом №: 1, 6.

Избирательный участок № 386 «Вокзальный»

Адрес помещения для голосования и участковой избирательной комиссии: п.Беркакит, улица Муссы Джалилия,

д. 7а, ТОЦ ст.Беркакит.

п.Беркакит. В границах улиц:

улица МУССЫ ДЖАЛИЛЯ, дома № : 11, 13;
улица БАШАРИНА, дома № : 6, 8;
улица БОЧКАРЕВА, дома № : 4, 4/1, 4/2, 5, 6, 7;
улица ЮЖНАЯ, дома № : 6, 8, 12, 18;
улица ГЕОЛОГИЧЕСКАЯ, дома № : 3, 5, 9, 12, 13, 15, 18;
улица ГЕОФИЗИЧЕСКАЯ, дома № : 2/1, 3, 4, 6, 7, 10, 14, 16, 20А, 25А, 26.

Избирательный участок № 387 «Ханинский»

Адрес помещения для голосования и участковой избирательной комиссии: п.Хани, СОШ № 16 (1 этаж).

п.Хани:

улица 70 ЛЕТ ОКТЯБРЯ, дома № : 1, 2, 3, 4, 5, 6;
ОБЩЕЖИТИЕ ПТО
улица ТАЁЖНАЯ, дома № : 4, 7;
улица ЯКУТСКАЯ, дом № : 1;
улица ЛЕСНАЯ, дом № : 1;
улица С.ЛАЗО, дом № : 5;
улица ГЕОЛОГИЧЕСКАЯ, дом № : 3, 4, 5, 7, 9, 12, 15;
улица СЕВЕРНЫЕ СЕТИ, дом № : 1.

Избирательный участок № 388 «Иенгринский»

Адрес помещения для голосования и участковой избирательной комиссии: с.Иенгра, ЭКЦ «ЭЯН» (1 этаж).

с.Иенгра:

улица ГЕОЛОГИЧЕСКАЯ, дома № : 1;
улица ДОРОЖНАЯ, дома № : 1, 2, 7;
улица ДРУЖБЫ, дома № : 1, 2, 3, 4, 5, 5/1, 6, 7, 8, 9, 10, 13, 14, 15, 16, 17, 18, 19, 20, 21, 22, 23, 24;

улица ИЕНГРИНСКАЯ, дома № : 4, 5, 6, 14, 16, 16/1, 17, 18, 18/1, 19, 20, 21, 22;

улица КООПЕРАТИВНАЯ, дома № : 1, 3;
улица ЛЕСНАЯ, дома № : 1, 2, 3, 5, 6, 7, 7/1, 8, 9, 10, 14;

улица НОВАЯ, дома № : 1, 1А, 3, 5;
улица СОВЕТСКАЯ, дом № : 1;

улица СОВХОЗНАЯ, дома № : 1, 2, 6, 9;
улица СОСНОВАЯ, дома № : 1, 1/1, 2, 3, 4, 5, 6, 7, 8, 9, 10, 11, 12, 13;

улица СТРОИТЕЛЬНАЯ, дома № : 1, 1/1, 2, 3, 4, 5, 6, 7, 8, 9, 10, 11, 12, 13, 14, 15;

улица ЭВЕНКИЙСКАЯ, дома № : 1, 2, 3, 4, 4/1;
улица 40 ЛЕТ ПОБЕДЫ, дома № : 1, 1/1, 2, 4, 5/1, 6/1, 7, 8, 30;

улица 50 ЛЕТ ВЛКСМ, дома № : 9, 13, 14, 19, 21;
улица 50 ЛЕТ ПОБЕДЫ, дома № : 1, 2, 3, 4, 5, 6, 7, 8, 9, 10, 12, 13, 15, 17.

Избирательный участок № 389 «Золотинский»

Адрес помещения для голосования и участковой избирательной комиссии: п.Золотинка, ТОЦ ст.Золотинка (2 этаж).

п.Золотинка:

улица ЖЕЛЕЗНОДОРОЖНАЯ, дома № : 1, 2, 3, 4.

Избирательный участок № 390 «Эльгинский»

Адрес помещения для голосования и участковой избирательной комиссии: Эльгинский угольный комплекс, вахтовый поселок на участке 315 км..

ПОСТАНОВЛЕНИЕ

Нерюнгринской районной администрации от 01.06.2017 № 967 О проведении летнего бурятского национального праздника «Сурхарбан»

Руководствуясь Федеральным законом от 06.10. 2003 № 131-ФЗ «Об общих принципах организации местного самоуправления в Российской Федерации», во исполнение Указа Президента Республики Саха (Якутия) «О концепции государственной национальной политики Республики Саха (Якутия)» от 29.05.2013 № 2084, в целях укрепления мира и межнационального согласия в обществе, популяризации и развития бурятской культуры, Нерюнгринская районная администрация

ПОСТАНОВЛЯЕТ:

1. Провести 17 июня 2017г. летний бурятский национальный праздник «Сурхарбан».

2. Утвердить смету расходов на проведение летнего бурятского национального праздника «Сурхарбан» в соответствии с приложением №1.

3. Заместителю директора МУ «Централизованная бухгалтерия муниципальных учреждений Нерюнгринского района» по учету и отчетности в органах местного самоуправ-

ления (Печеневская И.С.) профинансировать расходы по проведению мероприятия, за счет раздела 0801 «Расходы в области культурно-досуговой деятельности» согласно утвержденной смете.

4. Опубликовать настоящее постановление в Бюллетене органов местного самоуправления Нерюнгринского района и разместить на официальном сайте муниципального образования «Нерюнгринский район» в сети Интернет.

5. Настоящее постановление вступает в силу с момента его подписания.

6. Контроль исполнения настоящего постановления возложить на заместителя главы Нерюнгринской районной администрации (вопросы связей с органами власти, регионами, общественными организациями и АПК) Варламова А.А.

Глава района

В.Н. Станиловский

УТВЕРЖДЕНА:
 постановлением Нерюнгринской
 районной администрацией
 от 01.06.2017 № 967
 (Приложение № 1)

Смета расходов на проведение летнего бурятского национального праздника «Сурхарбан»

№	Наименование	Кол-во	Цена	Сумма
1	Приобретение призов для победителей конкурса «Минута славы»	1	3 725,00	3 725,00
		1	3 316,00	3 316,00
2	Рамки	32	91,50	2 928,00
			ИТОГО:	9 969,00

ПОСТАНОВЛЕНИЕ

Нерюнгринской районной администрации от 01.06.2017 № 968

Об участии нерюнгринской эвенкийской диаспоры в республиканском эвенкийском национальном празднике «Бакалдын» в г. Якутск

Руководствуясь Федеральным законом от 06.10. 2003 № 131-ФЗ «Об общих принципах организации местного самоуправления в Российской Федерации», во исполнение Указа Президента Республики Саха (Якутия) «О концепции государственной национальной политики Республики Саха (Якутия)» от 29.05.2013 № 2084, в целях укрепления мира и межнационального согласия в обществе, популяризации и развития эвенкийской культуры, Нерюнгринская районная администрация

ПОСТАНОВЛЯЕТ:

1. Принять участие нерюнгринской эвенкийской диаспоре 03 июня 2017г. в республиканском эвенкийском национальном празднике «Бакалдын» в г. Якутск.

2. Утвердить смету расходов на участие в республиканском эвенкийском национальном празднике «Бакалдын» в соответствии с приложением №1.

3. Заместителю директора МУ «Централизованная бухгалтерия муниципальных учреждений Нерюнгринского

района» по учету и отчетности в органах местного самоуправления (Печеневская И.С.) профинансировать расходы по проведению мероприятия, за счет раздела 0801 «Расходы в области культурно-досуговой деятельности» согласно утвержденной смете.

4. Опубликовать настоящее постановление в Бюллетене органов местного самоуправления Нерюнгринского района и разместить на официальном сайте муниципального образования «Нерюнгринский район» в сети Интернет.

5. Настоящее постановление вступает в силу с момента его подписания.

6. Контроль исполнения настоящего постановления возложить на заместителя главы Нерюнгринской районной администрации (вопросы связей с органами власти, регионами, общественными организациями и АПК) Варламова А.А.

Глава района

В.Н. Станиловский

УТВЕРЖДЕНА:
 постановлением Нерюнгринской
 районной администрацией
 от 01.06.2017 № 968
 (Приложение № 1)

**Смета расходов
 на участие нерюнгринской эвенкийской диаспоры в республиканском эвенкийском национальном празднике «Бакалдын» в г. Якутск**

№	Наименование	Кол-во	Цена	Сумма
1	Приобретение призов для победителей спортивных соревнований «Ловля хариуса»	1	3 725,00	3 725,00
		2	1 757,00	3 514,00
2	Рамки	30	91,50	2 745,00
			ИТОГО:	9 984,00

ПОСТАНОВЛЕНИЕ**Нерюнгринской районной администрации от 01.06.2017 № 973****О внесении изменений в приложение к постановлению Нерюнгринской районной администрации от 12.05.2014 №1137 «Об утверждении Положения о порядке формирования и работы Единой комиссии по осуществлению закупок для муниципальных нужд муниципального образования «Нерюнгринский район»**

В связи с кадровыми изменениями, на основании ст. 39 Федерального закона от 05.04.2013 № 44-ФЗ «О контрактной системе в сфере закупок товаров, работ, услуг для обеспечения государственных и муниципальных нужд», руководствуясь Федеральным законом от 06.10.2003 № 131-ФЗ «Об общих принципах организации местного самоуправления в Российской Федерации», Уставом муниципального образования «Нерюнгринский район», Нерюнгринская районная администрация

ПОСТАНОВЛЯЕТ:

1. Внести в постановление Нерюнгринской районной администрации от 12.05.2014 №1137 «Об утверждении Положения о порядке формирования и работы Единой комиссии по осуществлению закупок для муниципальных нужд муниципального образования «Нерюнгринский район» следующие изменения:

1.1. Приложение №2 «Пофамильный основной и резервный составы Единой комиссии по осуществлению закупок для муниципальных нужд муниципального образования «Нерюнгринский район» изложить в новой редакции, согласно приложению к настоящему постановлению.

2. Настоящее постановление опубликовать в Бюллетене органов местного самоуправления Нерюнгринского района и разместить на официальном сайте муниципального образования «Нерюнгринский район» в сети Интернет.

3. Настоящее постановление вступает в силу со дня подписания.

4. Контроль исполнения настоящего постановления возложить на первого заместителя главы Пиляй С.Г.

*Глава района**В.Н. Станиловский*

Приложение
к постановлению Нерюнгринской
районной администрации
от 01.06.2017 № 973

Пофамильный основной и резервный составы Единой комиссии по осуществлению закупок для муниципальных нужд муниципального образования «Нерюнгринский район»

	Основной состав Ф.И.О.	Резервный состав
Председатель комиссии	Пиляй Светлана Григорьевна	
Заместитель председателя комиссии	Лысенко Анна Александровна	
Секретарь комиссии (без права голоса)	Васильева Евгения Сергеевна	Бойко Евгения Владимировна
Члены комиссии:		
	Савельева Татьяна Юрьевна	Прохоров Вячеслав Валерьевич
	Тонких Анатолий Валерьевич	Харченко Светлана Александровна
	Покоев Павел Валерьевич	Писаренко Мария Сергеевна
От органов по формированию закупок: в работе принимает участие только представитель того органа, от имени которого была подана заявка на закупку		
Нерюнгринская районная администрация	Фирстов Артем Валерьевич	
Муниципальное казенное учреждение Управление образования Нерюнгринского района	Вицина Ольга Анатольевна	Кандыба Наталья Владимировна
Муниципальное казенное учреждение Управление культуры и искусства Нерюнгринского района	Назарчук Светлана Васильевна	Бамбурова Наталья Владимировна
Муниципальное учреждение «Централизованная бухгалтерия муниципальных учреждений Нерюнгринского района»	Хорошилова Лариса Ивановна	Киселева Лидия Дмитриевна

Муниципальное учреждение Центр развития физической культуры и спорта – крытый стадион «Горняк»	Меженова Зинаида Петровна	Жаркова Наталья Евгеньевна
Муниципальное казенное учреждение Управление сельского хозяйства	Гринь Валерий Николаевич	Ветрова Ирина Ивановна
Муниципальное учреждение «Служба организационно-технического обеспечения предоставления муниципальных услуг»	Головина Оксана Юрьевна	Есауленко Софья Леонидовна
Нерюнгринский районный Совет депутатов	Селин Валерий Викторович	Шевченко Анатолий Витальевич
Комитет земельных и имущественных отношений Нерюнгринского района	Тролукова Галина Васильевна	Федорова Наталья Сергеевна
Муниципальное учреждение «Муниципальный архив Нерюнгринского района»	Перкун Валентина Александровна	Русакова Татьяна Анатольевна
Муниципальное казенное учреждения Единая дежурно-диспетчерская служба	Табуркин Виктор Александрович	Письменская Елена Виссарионовна
Контрольно-счетная палата	Гнилицкая Юлия Сергеевна	Галимова Оксана Владимировна
Управление финансов Нерюнгринской районной администрации	Сучкова Нелля Зарифовна -	Носкова Елена Николаевна
Муниципальное казенное учреждения «Управление муниципальной собственностью и закупками Нерюнгринского района»	Кутузова Светлана Сергеевна	Татаринцева Елена Юрьевна

ПОСТАНОВЛЕНИЕ

Нерюнгринской районной администрации от 01.06.2017 № 974

Об утверждении Порядка предоставления субсидий субъектам малого и среднего предпринимательства на модернизацию производственного (технологического) оборудования, связанного с производством товаров (работ, услуг)

Руководствуясь Бюджетным кодексом Российской Федерации, Федеральным законом от 24.07.2007 № 209-ФЗ «О развитии малого и среднего предпринимательства в Российской Федерации», Федеральным законом от 06.10.2003 № 131-ФЗ «Об общих принципах организации местного самоуправления в Российской Федерации», постановлением Правительства Российской Федерации от 06.09.2016 № 887 «Об общих требованиях к нормативным правовым актам, муниципальным правовым актам, регулирующим предоставление субсидий юридическим лицам (за исключением субсидий государственным (муниципальным) учреждениям), индивидуальным предпринимателям, а также физическим лицам – производителям товаров, работ, услуг», Законом Республики Саха (Якутия) от 29.12.2008 645-3 N 179-IV «О развитии малого и среднего предпринимательства в Республике Саха (Якутия)», в целях реализации муниципальной программы «Развитие субъектов малого и среднего предпринимательства в муниципальном образовании «Нерюнгринский район» на 2017-2021 годы», утвержденной постановлением Нерюнгринской районной администрации от 07.11.2016 № 1506, Нерюнгринская районная администрация

ПОСТАНОВЛЯЕТ:

1. Утвердить Порядок предоставления субсидий субъектам малого и среднего предпринимательства на модернизацию производственного (технологического) оборудования, связанного с производством товаров (работ, услуг) (далее – Порядок), согласно приложению к настоящему постановлению.

2. Признать утратившим силу постановление Нерюнгринской районной администрации от 17.12.12 № 2659 «Об утверждении Порядка предоставления поддержки местным товаропроизводителям».

3. Настоящее постановление опубликовать в Бюллетене органов местного самоуправления Нерюнгринского района и разместить на официальном сайте муниципального образования «Нерюнгринский район» в сети Интернет.

4. Настоящее постановление вступает в силу со дня его официального опубликования в Бюллетене органов местного самоуправления Нерюнгринского района.

5. Контроль исполнения настоящего постановления возложить на первого заместителя главы по инвестиционной, экономической и финансовой политике Пиляй С.Г.

Глава района

В.Н. Станиславский

Утвержден
постановлением Нерюнгринской
районной администрации
от 01.06.2017 № 974
(приложение)

ПОРЯДОК

предоставления субсидий субъектам малого и среднего предпринимательства на модернизацию производственного (технологического) оборудования, связанного с производством товаров (работ, услуг)

1. Общие положения

1.1. Настоящий Порядок определяет условия конкурсного отбора по предоставлению субсидий субъектам малого и среднего предпринимательства на модернизацию производственного (технологического) оборудования, связанного с производством товаров (работ, услуг).

1.2. Субсидии предоставляются субъектам малого и среднего предпринимательства, соответствующим статье 4 Федерального закона от 24 июля 2007 года N 209-ФЗ «О развитии малого и среднего предпринимательства в Российской Федерации».

1.3. Субсидии предоставляются на возмещение части затрат, понесенных субъектами малого и среднего предпринимательства на приобретение производственного (технологического) оборудования в целях модернизации производства товаров (работ, услуг), включая затраты на доставку и монтаж оборудования (далее – субсидии).

1.4. Субсидии предоставляются из бюджета Нерюнгринского района в пределах средств, предусмотренных на эти цели в соответствующем финансовом году муниципальной программой «Развитие субъектов малого и среднего предпринимательства в муниципальном образовании «Нерюнгринский район» на 2017-2021 годы», утвержденной постановлением Нерюнгринской районной администрации от 07.11.2016 № 1506 (далее - Программа).

1.5. Предоставление субсидий в рамках реализации Программы является муниципальной поддержкой субъектов малого и среднего предпринимательства Нерюнгринского района.

1.6. Распорядителем бюджетных средств, направляемых на предоставление субсидий субъектам малого и среднего предпринимательства, является Нерюнгринская районная администрация.

1.7. Уполномоченным органом по организации конкурсного отбора по предоставлению субсидий является Управление потребительского рынка и развития предпринимательства Нерюнгринской районной администрации.

2. Условия предоставления субсидий

2.1. Субсидии предоставляются на конкурсной основе в заявительном порядке субъектам малого и среднего предпринимательства, зарегистрированным и осуществляющим предпринимательскую деятельность на территории Нерюнгринского района.

2.2. Субъект малого и среднего предпринимательства имеет право получить субсидию не более одного раза в год. За аналогичной мерой муниципальной поддержки субъект малого и среднего предпринимательства может обратиться по истечении года со дня получения субсидии.

2.3. Размер субсидии, предоставляемой одному субъекту малого и среднего предпринимательства на возмещение части затрат, понесенных на приобретение производственного (технологического) оборудования в целях модернизации производства товаров (работ, услуг), включая затраты на доставку и монтаж оборудования, составляет не более 80 процентов фактически произведенных и документально под-

твержденных затрат и не более 300 000 (трехсот тысяч) рублей. Субсидии предоставляются на безвозмездной основе.

2.4. К возмещению принимаются затраты, произведенные не ранее 01 января предыдущего календарного года.

2.5. Для участия в конкурсном отборе по предоставлению субсидий на модернизацию производственного (технологического) оборудования, связанного с производством товаров (работ, услуг), субъект малого или среднего предпринимательства должен представить в уполномоченный орган следующие документы с предъявлением оригиналов или заверенные в соответствии с действующим законодательством, в том числе подтверждающие его соответствие условиям, установленным статьей 4 Федерального закона от 24 июля 2007 года N 209-ФЗ «О развитии малого и среднего предпринимательства в Российской Федерации»:

1) заявку на участие в конкурсном отборе согласно приложению № 1 к настоящему Порядку;

2) анкету претендента согласно приложению № 2 к настоящему Порядку;

3) технико-экономическое обоснование приобретения оборудования в целях модернизации производства товаров (работ, услуг);

4) паспорт гражданина Российской Федерации индивидуального предпринимателя или руководителя юридического лица;

5) документы, подтверждающие полномочия лица на осуществление действий от имени заявителя (в случае необходимости);

6) выписку из Единого государственного реестра юридических лиц или Единого государственного реестра индивидуальных предпринимателей;

7) справки об отсутствии задолженности по налогам, сборам и иным обязательным платежам в бюджеты бюджетной системы РФ и страховым взносам в государственные внебюджетные фонды;

8) сведения о выручке от реализации товаров (работ, услуг) за предшествующий календарный год (налоговая отчетность), а при регистрации в текущем году - выписка из банка и книги учета доходов;

9) сведения о средней численности работников;

10) правоустанавливающие документы на имущество (если оно предусмотрено для использования при производстве товаров, работ, услуг);

11) документы, подтверждающие фактически понесенные расходы в соответствии с п.1.3. настоящего Порядка (платежные документы, договора, счета-фактуры, расходные накладные, товарно-транспортные документы, акты выполненных работ, акты приема-передачи материальных ценностей и др.);

12) презентационный материал (презентация, фотоматериалы и др.)

2.6. Претендент на получение субсидии несет полную ответственность за достоверность представленных документов.

2.7. Не допускаются к участию в конкурсном отборе претенденты:

- являющиеся кредитными организациями, страховыми

организациями (за исключением потребительских кооперативов), инвестиционными фондами, негосударственными пенсионными фондами, профессиональными участниками рынка ценных бумаг, ломбардами;

- являющиеся участниками соглашений о разделе продукции;

- являющихся в порядке, установленном законодательством Российской Федерации о валютном регулировании и валютном контроле, нерезидентами Российской Федерации, за исключением случаев, предусмотренных международными договорами Российской Федерации и Республики Саха (Якутия);

- осуществляющие предпринимательскую деятельность в сфере игорного бизнеса;

- осуществляющие производство и реализацию подакцизных товаров, а также добычу и реализацию полезных ископаемых, за исключением общераспространенных полезных ископаемых.

2.8. В предоставлении субсидии отказывается в следующих случаях:

- не представлены документы (или представлены не в полном объеме) в соответствии с пунктом 2.5. настоящего Порядка;

- представлены недостоверные сведения и документы;

- представленные документы не соответствуют условиям предоставления субсидий;

- ранее в отношении заявителя - субъекта малого и среднего предпринимательства было принято решение об оказании аналогичной поддержки и сроки ее оказания не истекли;

- с момента признания субъекта малого и среднего предпринимательства, допустившим нарушение порядка и условий предоставления муниципальной поддержки, в том числе не обеспечившим целевого использования предоставленных средств, прошло менее трех лет.

2.9. У претендентов на участие в конкурсном отборе должна отсутствовать на первое число месяца, предшествующего месяцу, в котором планируется заключение договора на предоставление субсидии, задолженность по уплате налоговых и иных обязательных платежей в бюджетную систему Российской Федерации, страховых взносов в государственные внебюджетные фонды.

3. Порядок проведения конкурсного отбора

3.1. Информационное сообщение о сроках проведения конкурсных отборов, приема заявок претендентов на участие в конкурсных отборах размещается в средствах массовой информации и на официальном сайте муниципального образования «Нерюнгринский район» www.neruadmin.ru.

3.2. Конкурсный отбор претендентов на получение субсидий осуществляет Конкурсная комиссия по отбору претендентов на получение бюджетных средств, предусмотренных муниципальной программой «Развитие субъектов малого и среднего предпринимательства в муниципальном образовании «Нерюнгринский район» на 2017-2021 годы» (далее – Конкурсная комиссия), состав которой утверждается постановлением Нерюнгринской районной администрации.

3.3. Уполномоченный орган проводит прием заявок от претендентов, проверку представленных документов на соответствие условиям раздела 2 настоящего Порядка и принимает решение о передаче документов в Конкурсную комиссию, либо, в случае несоответствия вышеперечисленным условиям, принимает решение об отказе в передаче документов в Конкурсную комиссию и возвращает их претенденту.

3.4. Решение о предоставлении субсидии принимается на заседании Конкурсной комиссии простым большинством голосов присутствующих на заседании членов Конкурсной

комиссии. При голосовании каждый член Конкурсной комиссии имеет один голос. В случае, если голоса членов Конкурсной комиссии распределяются поровну, право решающего голоса имеет председатель Конкурсной комиссии.

3.5. При принятии решения о предоставлении субсидии субъекту малого и среднего предпринимательства, подавшему заявку на участие в конкурсе, учитываются следующие критерии:

3.5.1. Вид деятельности субъекта малого предпринимательства (приоритетными направлениями являются:

- производство местной товарной продукции;

- инновационное производство;

- предоставление социально-значимых услуг;

- туристско-рекреационная деятельность).

3.5.2. Место ведения предпринимательской деятельности (приоритетом является осуществление деятельности в сельской местности).

3.5.3. Социальная значимость реализации бизнес-проекта на территории осуществления предпринимательской деятельности.

3.5.4. Численность рабочих мест (вновь созданных и(или) сохраненных).

3.5.5. Численность рабочих мест из числа инвалидов, выпускников высших учебных заведений.

3.5.6. Реализация бизнес-проектов по приоритетным направлениям деятельности на земельных участках Республики Саха (Якутия), предоставленных в пользование в рамках реализации Указа Главы Республики Саха (Якутия) от 11 июля 2016 года N 1309 «О Плана мероприятий по исполнению Федерального закона от 1 мая 2016 года N 119-ФЗ «Об особенностях предоставления гражданам земельных участков, находящихся в государственной или муниципальной собственности и расположенных на территориях субъектов Российской Федерации, входящих в состав Дальневосточного федерального округа, и о внесении изменений в отдельные законодательные акты Российской Федерации» и дополнительных мерах поддержки при его реализации».

3.6. Решения Конкурсной комиссии оформляются протоколом и в течение 5 (пяти) рабочих дней размещаются на официальном сайте муниципального образования «Нерюнгринский район».

3.7. По результатам проведения конкурсного отбора уполномоченный орган в течение 5 (пяти) рабочих дней с даты принятия решения сообщает участникам конкурса о результатах принятого решения. Решение об отказе в предоставлении субсидии оформляется в письменной форме с указанием причины отказа.

3.8. На основании протокола заседания Конкурсной комиссии в течение 5 (пяти) рабочих дней издается постановление Нерюнгринской районной администрации о предоставлении субсидий субъектам малого и среднего предпринимательства на модернизацию производственного (технологического) оборудования, связанного с производством товаров (работ, услуг).

3.9. Нерюнгринская районная администрация на основании постановления Нерюнгринской районной администрации о предоставлении субсидий субъектам малого и среднего предпринимательства на модернизацию производственного (технологического) оборудования, связанного с производством товаров (работ, услуг), заключает с каждым из победителей конкурса договор о предоставлении субсидии в соответствии с типовой формой согласно приложению № 3 к настоящему Порядку.

3.10. Перечисление субсидий осуществляется Нерюнгринской районной администрацией на расчетные счета, открытые получателям субсидий в учреждениях Центрального банка Российской Федерации или кредитных организациях, на основании протокола Конкурсной комис-

сии и постановления Нерюнгринской районной администрации о предоставлении субсидий субъектам малого и среднего предпринимательства на модернизацию производственного (технологического) оборудования, связанного с производством товаров (работ, услуг), в течение 10 (десяти) рабочих дней с момента принятия решения о предоставлении субсидии Конкурсной комиссией.

3.11. Договор о предоставлении субсидии включает в себя следующие положения:

- размер предоставляемой субсидии;
- значения показателей эффективности предоставления субсидии;
- сроки и формы представления отчетности;
- осуществление контроля за соблюдением получателем условий, целей и порядка предоставления субсидии;
- ответственность получателя субсидии за нарушение условий, целей и порядка предоставления субсидии.

3.12. При предоставлении субсидий субъектам малого и среднего предпринимательства обязательным условием, включаемым в договоры о предоставлении субсидий, является запрет приобретения за счет полученных средств иностранной валюты, за исключением операций, осуществляемых в соответствии с валютным законодательством Российской Федерации при закупке (поставке) высокотехнологического импортного оборудования, сырья и комплектующих изделий, а также связанных с достижением целей предоставления этих средств иных операций, определенных нормативными правовыми актами, муниципальными правовыми актами, регулирующими предоставление субсидий субъектам малого и среднего предпринимательства.

3.13. Сведения о субъектах малого и среднего предпринимательства, получивших субсидии, включаются в Реестр субъектов малого и среднего предпринимательства - получателей поддержки, предусмотренный статьей 8 Федерального закона от 24.07.2007 № 209-ФЗ «О развитии малого и среднего предпринимательства в Российской Федерации».

Требования к отчетности и оценка эффективности использования субсидий

4.1. В договор о предоставлении субсидии в обязательном порядке включаются условия, обязывающие победителя конкурса до 1 марта месяца, следующего за отчетным периодом - годом, предоставить документы, подтверждающие ведение предпринимательской деятельности (налоговая от-

четность), отчет о показателях хозяйственной деятельности и эффективности использования субсидии (о количестве сохраненных и созданных рабочих мест, объемах производства продукции, работ и услуг, суммах уплаченных налогов и (или) других показателях эффективности в соответствии с видом деятельности) по установленной форме.

4.2. Нерюнгринская районная администрация имеет право устанавливать в договоре о предоставлении субсидии показатели эффективности использования субсидии (при необходимости).

4.3. Оценка показателей эффективности использования субсидий осуществляется Нерюнгринской районной администрацией путем сравнения фактически достигнутых значений и установленных плановых значений показателей эффективности предоставления субсидий.

Контроль за соблюдением условий, целей и порядка предоставления субсидий и ответственность за их нарушение

5.1. При предоставлении субсидий обязательным условием их предоставления, включаемым в договоры о предоставлении субсидий, является согласие их получателей на осуществление Нерюнгринской районной администрацией, предоставившей субсидии, и органами муниципального финансового контроля проверок соблюдения получателями субсидий условий, целей и порядка их предоставления, в том числе выездных проверок с целью подтверждения произведенных затрат субъектом малого и среднего предпринимательства или выполнения показателей эффективности предоставления субсидий.

5.2. Субсидии подлежат возврату в бюджет Нерюнгринского района в соответствии с бюджетным законодательством Российской Федерации в случае выявления по фактам проверок, проведенных Нерюнгринской районной администрацией и органами муниципального финансового контроля, нарушений получателями субсидий условий, целей и порядка, установленных при их предоставлении.

5.3. При невозврате получателем субсидии в течение тридцати календарных дней с момента направления соответствующего требования Нерюнгринская районная администрация принимает меры по взысканию подлежащей возврату субсидии в судебном порядке.

Приложение № 1
к Порядку предоставления субсидий
субъектам малого и среднего
предпринимательства
на модернизацию производственного
(технологического) оборудования,
связанного
с производством товаров (работ, услуг)

Заявка на участие в конкурсном отборе

№	Наименование	Содержание
1	Наименование юридического лица, ФИО руководителя или ФИО индивидуального предпринимателя	
2	Почтовый адрес (место нахождения) юридического лица или место жительства индивидуального предпринимателя	
3	Контактные телефоны, адреса электронной почты	

4	ЕГРЮЛ или ЕГРИП	
5	ИНН	
6	Вид деятельности	
7	Сведения о размере произведенных расходов по модернизации производственного (технологического) оборудования, связанного с производством товаров (работ, услуг)	
8	Перечень прилагаемых документов:	

Достоверность представленной информации подтверждаю.

М.П.

_____ (подпись заявителя)

_____ (фамилия)

_____ (дата)

Приложение № 2
к Порядку предоставления субсидий
субъектам малого и среднего
предпринимательства
на модернизацию производственного
(технологического)
оборудования, связанного
с производством товаров (работ, услуг)

Анкета претендента

I. Общая информация о субъекте малого или среднего предпринимательства

_____ (полное наименование субъекта малого или среднего предпринимательства)

II. Основные финансово-экономические показатели субъекта малого и среднего предпринимателя:

№	Наименование показателя	Ед. измер.	Среднемесячный показатель за период 20__ года	Среднемесячный показатель за текущий 20__ год на момент подачи заявки
1	Оборот предприятия (без учета налога на добавленную стоимость, акцизов и иных обязательных платежей) или объем выручки от продажи товаров, продукции, работ и услуг для индивидуальных предпринимателей (без учета НДС, акцизов и иных обязательных платежей)	руб.		
2	Объем налогов, сборов, страховых взносов, уплаченных в бюджетную систему Российской Федерации (без учета налога на добавленную стоимость и акцизов)	руб.		
3	Объем привлеченных заемных (кредитных) средств, вложенных в основной капитал	руб.		
4	Объем средств, привлеченных в рамках программ государственной поддержки (сведения о ранее полученных грантах/субсидиях)	руб.		

5	Объем собственных средств, вложенных в основной капитал	руб.		
6	Среднесписочная численность работников (без внешних совместителей)	чел.		
7	Количество созданных рабочих мест из числа выпускников высших учебных заведений	чел.		
8	Количество работников, нанятых через Центр занятости населения (из числа безработных)	чел.		
9	Среднемесячная заработная плата одного работника	руб.		
10	Сведения о ранее полученных субсидиях/грантах (указать орган власти, предоставивший субсидию/грант, наименование субсидии/гранта, сумма, год получения субсидии/гранта)			

III. Принадлежность субъекта малого или среднего предпринимательства к следующим категориям (сведения предоставляются для мониторинга):

Сведения индивидуального предпринимателя (для юр.лиц – сведения руководителя-учредителя предприятия):		Нужное выбрать	
1.1.	Мужчина	да	нет
1.2.	Женщина	да	нет
1.3.	молодая семья, имеющая детей, в том числе неполная молодая семья, состоящие из 1 (одного) молодого родителя и 1 (одного) и более детей, при условии, что возраст каждого из супругов либо 1 (одного) родителя в неполной семье не превышает 35 лет, неполная семья	да	нет
1.4.	многодетная семья (трое и более детей)	да	нет
1.5.	семья, воспитывающая детей инвалидов	да	нет
1.6.	женщина, имеющая детей в возрасте до 7 лет	да	нет
1.7.	человек пенсионного возраста	да	нет
1.8.	житель монопрофильного муниципального образования	да	нет
1.9.	военнослужащий, уволенный в запас	да	нет
1.10.	субъект молодежного предпринимательства (до 30 лет)	да	нет
1.11.	инвалид	да	нет
1.12.	состояли ли Вы на учете в Центре занятости населения как безработный	да	нет
2.	Данные работников, трудоустроенных у предпринимателя	Указать количество человек	
2.1.	количество работников	чел.	
2.2.	кол-во мужчин	чел.	
2.3.	кол-во женщин	чел.	
2.4.	кол-во женщин, воспитывающих детей в возрасте до 7 лет	чел.	
2.5.	кол-во инвалидов	чел.	
2.6.	кол-во сирот, выпускников детских домов	чел.	
2.7.	кол-во людей пожилого возраста	чел.	
2.8.	кол-во лиц, находящихся в трудной жизненной ситуации	чел.	
2.9.	кол-во военнослужащих, уволенных в запас	чел.	

Заявитель несет полную ответственность за достоверность предоставленных сведений

Достоверность представленной информации подтверждаю

_____ (должность руководителя организации)

_____ (подпись)

_____ (расшифровка подписи)

МП

« _____ » _____ 20__ г.

Приложение № 3
к Порядку предоставления субсидий
субъектам малого и среднего
предпринимательства
на модернизацию производственного
(технологического) оборудования,
связанного
с производством товаров (работ, услуг)

**Типовой договор № _____
о предоставлении субсидий субъектам малого и среднего предпринимательства на модернизацию
производственного (технологического) оборудования, связанного с производством товаров (работ, услуг)**

г. Нерюнгри «__» _____ 20__ года
Нерюнгринская районная администрация в лице _____, действующего на основании Устава
МО «Нерюнгринский район» (далее Администрация), с одной стороны, и субъект малого (среднего) предпринимательства,
_____ в лице _____ (далее Получатель), с другой стороны, заключили
настоящий договор о нижеследующем:

1. Предмет договора

1.1. Администрация предоставляет Получателю субсидию в размере _____ (_____) рублей на возмещение части затрат по модернизации производственного (технологического) оборудования, связанного с производством товаров (работ, услуг).

1.2. Финансирование по настоящему договору осуществляется в соответствии с муниципальной программой «Развитие субъектов малого и среднего предпринимательства в муниципальном образовании «Нерюнгринский район» на 2017-2021 годы».

1.3. Основанием для финансирования являются:

1.3.1. Протокол заседания Конкурсной комиссии по отбору претендентов на получение бюджетных средств, предусмотренных муниципальной программой «Развитие субъектов малого и среднего предпринимательства в муниципальном образовании «Нерюнгринский район» на 2017-2021 годы» № __ от «__» _____ 20__ года.

1.3.2. Постановление Нерюнгринской районной администрации о предоставлении субсидии субъектам малого и среднего предпринимательства на возмещение части затрат по модернизации производственного (технологического) оборудования, связанного с производством товаров (работ, услуг) № ____ от «__» _____ 20__ года.

2. Обязательства сторон

2.1. Администрация обязуется выплатить Получателю субсидию в размере, указанном в пункте 1.1., в течение 10 рабочих дней с момента принятия решения о предоставлении субсидии.

2.2. Получатель обязуется представить достоверные сведения для получения субсидии.

2.3. В срок до 01 марта месяца, следующего за отчетным периодом - годом, предоставить:

- документы, подтверждающие ведение предпринимательской деятельности (налоговая отчетность);
- отчет о показателях хозяйственной деятельности и эффективности использования субсидии (о количестве сохраненных и созданных рабочих мест, объемах производства продукции, работ и услуг, суммах уплаченных налогов и(или) других показателях эффективности в соответствии с видом деятельности) в соответствии с приложением к настоящему договору.

2.4. Получатель субсидии дает согласие на осуществление Администрацией и органами муниципального финансового контроля проверок соблюдения Получателем условий, целей и порядка предоставления субсидии.

2.5. В случае выявления нарушений Получателем условий, целей и порядка, установленных при предоставлении субсидий, в том числе по фактам проверок, проведенных Нерюнгринской районной администрацией и органами муниципального финансового контроля, субсидии подлежат возврату Нерюнгринской районной администрации в соответствии с бюджетным законодательством Российской Федерации. Администрация направляет в адрес Получателя претензионное письмо с предложением о добровольном возврате суммы субсидии по настоящему договору.

2.6. При невозврате Получателем субсидии в течение тридцати календарных дней с момента направления соответствующего требования Нерюнгринская районная администрация принимает меры по взысканию подлежащей возврату субсидии в судебном порядке.

2.7. Обязательным условием предоставления субсидии является запрет приобретения за счет полученных средств иностранной валюты, за исключением операций, осуществляемых в соответствии с валютным законодательством Российской Федерации при закупке (поставке) высокотехнологичного импортного оборудования, сырья и комплектующих изделий, а также связанных с достижением целей предоставления этих средств иных операций, определенных нормативными правовыми актами, муниципальными правовыми актами, регулирующими предоставление субсидий субъектам малого и среднего предпринимательства.

3. Порядок предоставления субсидии

3.1. Перечисление субсидии осуществляется Администрацией одновременно на банковский счет Получателя.

4. Ответственность

4.1. Получатель несет ответственность в соответствии с действующим законодательством Российской Федерации:

4.1.1. В случае предоставления Администрации недостоверных либо сфальсифицированных документов для получения субсидии.

4.1.2. За нецелевое использование товаров (работ, услуг), приобретенных с помощью субсидии.

4.1.3. За несвоевременное предоставление или не предоставление документов, подтверждающих ведение предпринимательской деятельности и отчетов о показателях хозяйственной деятельности и об эффективности использования субсидий, согласно приложению к настоящему договору.

4.1.4. За несвоевременный возврат субсидии в случае ненадлежащего исполнения обязательств, обозначенных в подпункте 2.4.

4.2. Администрация несет ответственность в случае неисполнения или ненадлежащего исполнения своих обязательств по настоящему договору в соответствии с действующим законодательством Российской Федерации.

5. Срок действия договора

5.1. Настоящий договор действует с момента его подписания до выполнения всех обязательств, указанных в настоящем договоре.

5.2. Настоящий договор составлен в 2 (двух) экземплярах, имеющих равную юридическую силу, по 1 (одному) экземпляру для каждой из сторон.

5.3. Все дополнения к настоящему договору являются его неотъемлемой частью.

6. Порядок разрешения споров

6.1. Отношения, не урегулированные настоящим договором, регулируются в соответствии с действующим законодательством Российской Федерации.

6.2. Все разногласия, споры, возникающие между сторонами в ходе исполнения обязательств по настоящему договору, решаются путем переговоров.

6.3. Разногласия, споры, не урегулированные путем переговоров, подлежат разрешению в судебном порядке.

7. Адреса и реквизиты Сторон

Администрация:

Получатель:

8. Подписи и печати сторон

Администрация:

Получатель:

Глава района

(подпись)
МП

(подпись)
МП

Приложение
к Типовому договору о предоставлении субсидий
субъектам малого и среднего предпринимательства
на модернизацию производственного (технологического)
оборудование, связанного с производством товаров (работ, услуг)

Отчет

субъекта малого (среднего) предпринимательства, получившего субсидию на возмещение затрат по модернизации производственного (технологического) оборудования, связанного с производством товаров, работ, услуг, в рамках реализации муниципальной программы «Развитие субъектов малого и среднего предпринимательства муниципального образования «Нерюнгринский район» на 2017-2021г» за 20__ год

Представляют:	Сроки представления
в Нерюнгринскую районную администрацию	1 марта года, следующего за отчетным

Наименование отчитывающегося предприятия: _____

Почтовый адрес: _____

Система налогообложения _____

№ и дата заключения Договора _____

ИНН _____ Дата регистрации СМСП _____
 Вид деятельности по ОКВЭД _____

Наименование	Данные на дату выдачи субсидии (данные последней отчетной даты)	Данные на отчетную дату
Объем произведенной продукции (работ, услуг), руб.		
Выручка от реализации товаров (работ, услуг) без учета НДС, руб.		
Количество работников, чел.		
Количество дополнительно созданных рабочих мест, чел.		
Среднемесячная начисленная заработная плата, руб.		
Сумма налогов, сборов, страховых взносов, уплаченных в бюджетную и во внебюджетную системы Российской Федерации (без учета НДС и акцизов), руб.		
в том числе по видам налогов:		
1. Налог на прибыль организаций		
2. НДС		
3. ЕСН		
4. НДФЛ		
5. Налог на имущество организаций		
6. ЕСХН		
7. ЕНВД		
8. прочие		
Инвестиции в основной капитал, руб.:		
в том числе:		
собственные средства		
привлеченные заемные средства (кредиты)		
средства субсидий		

(* к отчету прилагаются заверенные копии подтверждающих документов)

Показатели эффективности использования субсидии

- 1.
- 2.

Руководитель предприятия _____ (подпись)
 (ФИО)

Должностное лицо,
 ответственное за
 составление формы _____
 (должность) (ФИО) (подпись)

_____ « ____ » _____ 20 ____ года
 (номер контактного телефона) (дата составления документа)

ПОСТАНОВЛЕНИЕ

Нерюнгринской районной администрации от 01.06.2017 № 975

О внесении изменений в постановление Нерюнгринской районной администрации от 31.10.2016 № 1416 «Об утверждении муниципальной программы «Повышение безопасности дорожного движения на межселенных автодорогах Нерюнгринского района на 2017-2021 годы»

В соответствии с Федеральным законом от 23.10.2003 № 131-ФЗ «Об общих принципах организации местного самоуправления в Российской Федерации», Уставом муниципального образования «Нерюнгринский район», руководствуясь постановлением Нерюнгринской районной администрации от 02.04.2015 № 696 «Об утверждении Порядка разработки и реализации муниципальных программ муниципального образования Нерюнгринский район» (в редакции постановления Нерюнгринской районной администрации от 22.02.2017 № 294) Нерюнгринская районная администрация

ПОСТАНОВЛЯЕТ:

1. Внести в постановление Нерюнгринской районной администрации от 31.10.2016 № 1416 «Об утверждении муниципальной программы «Повышение безопасности дорожного движения на межселенных автодорогах Нерюнгринского района на 2017-2021 годы» следующие изменения:

1.1. В приложение к постановлению «Муниципальная программа «Повышение безопасности дорожного движения на межселенных автодорогах Нерюнгринского района на 2017-2021 годы» внести следующие изменения:

1.1.1. В паспорте строку 9 «Предельный объем средств на реализацию программы с разбивкой по годам и источникам финансирования» читать в следующей редакции:

Предельный объем средств на реализацию программы с разбивкой по годам и источникам финансирования	На реализацию программных мероприятий запланировано денежных средств базовый вариант в сумме 172543,0 тыс. руб., интенсивный вариант в сумме 179 023,1 тыс. руб.					
	Всего – 172 543,0 тыс. руб. в том числе, Базовый вариант (тыс. руб.)			Всего – 179 023,1 тыс. руб. в том числе, Интенсивный вариант (тыс. руб.)		
	Год	Итого	МБ	Год	Итого	МБ
	2017	44 132,7	44 132,7	2017	44 132,7	44 132,7
	2018	28588,8	28588,8	201	31765,3	31765,3
	2019	29732,4	29732,4	2019	33036,0	33036,0
	2020	34 357,4	34 357,4	2020	34 357,4	34 357,4
	2021	35 731,7	35 731,7	2021	35 731,7	35 731,7
	Всего	172 543,0	172 543,0	Всего	179023,1	179023,1

1.1.2. Раздел VI. Ресурсное обеспечение программы читать в следующей редакции:

Финансовые затраты на весь срок реализации программы по базовому варианту составляют 172 543,0 тыс. рублей, по интенсивному варианту составляют 179 023,1 тыс. рублей.

Ресурсное обеспечение программы тыс. руб.

Таблица №2

Источник финансирования	Базовый вариант	Интенсивный вариант
	Тыс. руб.	
ВСЕГО:	172 543,0	179 023,1
Федеральный бюджет		
бюджет Республики Саха (Якутия)		
местный бюджет Нерюнгринского района	172 543,0	179 023,1
внебюджетные источники		

1.1.3. Раздел VII. Ожидаемые результаты и перечень целевых индикаторов и показателей программы читать в следующей редакции:

Оценка реализации программы

1.

Таблица № 3

Наименование подпрограммы (мероприятия)	Наименование целевого индикатора	Единица измерения	отчетный период			Текущий год (t)	результаты реализации программы 2017 – 2021	
			2013	2014	2015		2016	Базовый вариант
Подпрограмма №1 «Дорожное хозяйство»								
Задача: Развитие и улучшение качества межселенных автодорог								
Протяженность межселенных автомобильных дорог, отремонтированных в отчетном году	км	0,7	1,14	0,8	1,14	14,231	14,231	

Наименование подпрограммы (мероприятия)	Наименование целевого индикатора	Единица измерения	отчетный период			Текущий год (t)	результаты реализации программы 2017 – 2021	
			2013	2014	2015		2016	Базовый вариант
Подпрограмма №1 «Дорожное хозяйство»								
Задача: Развитие и улучшение качества межселенных автодорог								
Протяженность межселенных автомобильных дорог, на которых проводились мероприятия по обеспечению безопасных условий движения в отчетном году	км.	35,192	35,192	35,192	35,192	35,192	35,192	35,192
Протяженность межселенных автомобильных дорог, на реконструкцию которых разработана проектно-сметная документация в отчетном году	км.	0	0	1	0	31,191	31,191	31,191
Осуществление технического надзора за ремонтом и содержанием межселенных автомобильных дорог в отчетном году	км.	0,7	1,14	0,8	1,14	14,231	14,231	14,231
Подпрограмма №2 «Безопасность дорожного движения»								
Задача: Профилактические мероприятия по безопасности дорожного движения								
Количество пострадавших в результате дорожно-транспортных происшествий	чел.	58	35	50	38	13	13	13
Количество погибших в результате дорожно-транспортных происшествий	чел.	3	0	12	6	1	1	1
Количество происшествий, совершению которых сопутствовало наличие неудовлетворительных дорожных условий в общем количестве дорожно-транспортных происшествий	шт.	22	17	30	16	6	6	6

2. Приложение № 1 Система программных мероприятий муниципальной программы «Повышение безопасности дорожного движения на межселенных автодорогах Нерюнгринского района на 2017-2021 годы» по базовому и интенсивному варианту изложить в новой редакции согласно приложению № 1 к настоящему постановлению.

3. Приложение № 2 Система целевых индикаторов муниципальной программы в разрезе подпрограмм, включенных в состав муниципальной программы читать в новой редакции согласно приложению № 2 к настоящему постановлению.

4. Приложение № 3 Перечень объектов капитального строительства, реконструкции и капитальных ремонтов, финансируемых в рамках подпрограммы (направления) «Развитие и модернизация отрасли» читать в новой редакции согласно приложению № 3 к настоящему постановлению.

5. Приложение № 4 Перечень объектов, требующих расходов на текущий ремонт, финансируемых в рамках муниципальной программы по базовому и интенсивному варианту читать в новой редакции согласно приложению № 4 к настоящему постановлению.

6. Настоящее постановление опубликовать в Бюллетене органов местного самоуправления Нерюнгринского района и разместить на официальном сайте муниципального образования «Нерюнгринский район» в сети Интернет.

7. Настоящее постановление вступает в силу со дня его официального опубликования в Бюллетене органов местного самоуправления Нерюнгринского района.

8. Контроль за исполнением настоящего постановления возложить на первого заместителя главы района по вопросам промышленности и строительства Фирстова А. В.

Глава района

В.Н. Станиловский

Мероприятие №2. Обеспечение безопасных условий движения на межселенных автодорогах	ВСЕГО:	52 991,4	10 000,0	10 000,0	10 000,0	11 270,3	11 721,1	54 248,2	10 000,0	10 420,0	10 836,8	11 270,3	11 721,1
	Федеральный бюджет	0,0						0,0					
	Бюджет Республики Саха (Якутия)	0,0						0,0					
Мероприятие №3 Разработка технической документации (проектно-сметной и оценочной)	ВСЕГО:	52 991,4	10 000,0	10 000,0	10 000,0	11 270,3	11 721,1	54 248,2	10 000,0	10 420,0	10 836,8	11 270,3	11 721,1
	Федеральный бюджет	0,0						0,0					
	Бюджет Республики Саха (Якутия)	0,0						0,0					
Мероприятие №4. Осуществление технического надзора за ремонтом и содержанием межселенных автомобильных дорог	ВСЕГО:	40 771,8	18 647,8	5 210,0	5 418,4	5 635,1	5 860,5	40 771,8	18 647,8	5 210,0	5 418,4	5 635,1	5 860,5
	Федеральный бюджет	0,0						0,0					
	Бюджет Республики Саха (Якутия)	0,0						0,0					
Подпрограмма №2. «Безопасность дорожного движения»	ВСЕГО:	40 771,8	18 647,8	5 210,0	5 418,4	5 635,1	5 860,5	40 771,8	18 647,8	5 210,0	5 418,4	5 635,1	5 860,5
	Федеральный бюджет	0,0						0,0					
	Бюджет Республики Саха (Якутия)	0,0						0,0					
	ВСЕГО:	1 475,8	272,0	283,5	294,8	306,6	318,9	1 475,8	272,0	283,5	294,8	306,6	318,9
	Федеральный бюджет	0,0						0,0					
	Бюджет Республики Саха (Якутия)	0,0						0,0					
	ВСЕГО:	1 475,8	272,0	283,5	294,8	306,6	318,9	1 475,8	272,0	283,5	294,8	306,6	318,9
	Федеральный бюджет	0,0						0,0					
	Бюджет Республики Саха (Якутия)	0,0						0,0					
	ВСЕГО:	1 155,1	212,9	221,8	230,8	240,0	249,6	1 155,1	212,9	221,8	230,8	240,0	249,6
	Федеральный бюджет	0,0						0,0					
	Бюджет Республики Саха (Якутия)	0,0						0,0					
	ВСЕГО:	1 155,1	212,9	221,8	230,8	240,0	249,6	1 155,1	212,9	221,8	230,8	240,0	249,6
	Федеральный бюджет	0,0						0,0					
	Бюджет Республики Саха (Якутия)	0,0						0,0					
	ВСЕГО:	0,0						0,0					
	Федеральный бюджет	0,0						0,0					
	Бюджет Республики Саха (Якутия)	0,0						0,0					

Приложение №2
к постановлению Нерюнгринской районной администрации «О внесении изменений в постановление Нерюнгринской районной администрации от 31.10.2016 № 1416 «Об утверждении муниципальной программы «Повышение безопасности дорожного движения на межселенных автодорогах Нерюнгринского района на 2017–2021 годы» от 01.06. 2017 № 975

Система целевых индикаторов муниципальной программы в разрезе подпрограмм, включенных в состав муниципальной программы

№	Наименование индикатора	Единица измерения	Значения показателей						
			2015 Отчетный год	2016 Текущий год	Плановый период				
			2017	2018	2019	2020	2021		
1.	Подпрограмма №1 «Дорожное хозяйство»								
	Задача: Развитие и улучшение качества межселенных автодорог								
1.1.	Протяженность межселенных автомобильных дорог, отремонтированных в отчетном году	км.	1,14	1,14	0,960	5,300	6,000	0,971	1,000
1.2.	Протяженность межселенных автомобильных дорог, на которых проводились мероприятия по обеспечению безопасных условий движения в отчетном году	км.	35,192	35,192	35,192	35,192	35,192	35,192	35,192
1.3.	Протяженность межселенных автомобильных дорог, на реконструкцию которых разработана проектно-сметная документация в отчетном году	км.	1,0	0	5	5	5	5	5
1.4.	Осуществление технического надзора за ремонтом и содержанием межселенных автомобильных дорог в отчетном году	км.	1,14	1,14	0,960	5,300	6,000	0,971	1,000
2.	Подпрограмма №2 «Безопасность дорожного движения»								
	Задача: Профилактические мероприятия по безопасности дорожного движения								
2.1.	Количество пострадавших в результате дорожно-транспортных происшествий	чел.	50	38	33	28	23	18	13
2.2.	Количество погибших в результате дорожно-транспортных происшествий	чел.	12	6	5	4	3	2	1
2.3.	Количество происшествий, совершению которых сопутствовало наличие неудовлетворительных дорожных условий в общем количестве дорожно-транспортных происшествий	шт.	30	16	14	12	10	8	6
2.4.	Объем денежных средств, поступивших в бюджет от штрафов в связи с нарушением ПДД на межселенных дорогах	тыс. руб.	1 370,7	161,4	600	700	800	900	1000

Приложение № 3
к постановлению Нерюнгринской районной администрации «О внесении изменений в постановление Нерюнгринской районной администрации от 31.10.2016 № 1416 «Об утверждении муниципальной программы «Повышение безопасности дорожного движения на межселенных автодорогах Нерюнгринского района на 2017-2021 годы» от 01.06.2017 № 975

Перечень объектов капитального строительства, реконструкции и капитальных ремонтов, финансируемых в рамках подпрограммы (направления) «Развитие и модернизация отрасли»

№	Наименование объекта	Плановый период выполнения строительства (работ)	Сметная стоимость (тыс.руб.)	Наличие проектно-сметной документации/Госэкспертизы	Проектная мощность объекта	Заказчик	Всего финансирования	в том числе по источникам финансирования (тыс.руб.)			
								Федеральный бюджет	Бюджет Республики Саха (Якутия)	Местный бюджет	Внебюджетные источники
1	Автодорога к Аэропорту г. Нерюнгри (430 м.)	2017 год	6 000,0	смета		НРА	6 000,0		6 000,0		
2	Нерюнгри-Беркамит (530 м.)	2017 год	9 000,0	смета		НРА	9 000,0		9 000,0		
3	АЯМ -Промплощадка (5300 м.)	2018 год	12873,5	смета		НРА	12873,5		12873,5		
4	АЯМ -Промплощадка (6000 м.)	2019 год	13788,4	смета		НРА	13788,4		13788,4		
5	АЯМ -Промплощадка (500 м.)	2020 год	9 660,2	смета		НРА	9 660,2		9 660,2		
6	АЯМ (378)-Нерюнгри (471 м.)	2020 год	7 245,2	смета		НРА	7 245,2		7 245,2		
7	АЯМ (378)-Нерюнгри (500 м.)	2021 год	7 534,9	смета		НРА	7 534,9		7 534,9		
8	АЯМ -Промплощадка (500 м.)	2021 год	10 046,7	смета		НРА	10 046,7		10 046,7		
	Всего		76 148,9				76 148,9		76 148,9		

Приложение № 3
к постановлению Нерюнгринской районной администрации «О внесении изменений в постановление Нерюнгринской районной администрации от 31.10.2016 № 1416 «Об утверждении муниципальной программы «Повышение безопасности дорожного движения на межселенных автодорогах Нерюнгринского района на 2017-2021 годы» от 01.06.2017 № 975

Перечень объектов, требующих расходов на текущий ремонт, финансируемых в рамках муниципальной программы

№	Наименование объекта	Плановый период	Стоимость (тыс.руб.)	Всего финансирование	в том числе по источникам финансирования (тыс.руб.)			
					Федеральный бюджет	Бюджет Республики Саха (Якутия)	Местный бюджет	Внебюджетные источники
1	Автодорога к Аэропорту г. Нерюнгри (430 м.)	2017 год	6 000,0	6 000,0			6 000,0	
2	Нерюнгри - Беркамит (530 м.)	2017 год	9 000,0	9 000,0			9 000,0	
3	АЯМ - Промплощадка (5300 м.)	2018 год	12873,5	12873,5			12873,5	
4	АЯМ - Промплощадка (6000 м.)	2019 год	13788,4	13788,4			13788,4	
5	АЯМ - Промплощадка (500 м.)	2020 год	9 660,2	9 660,2			9 660,2	
6	АЯМ (378) - Нерюнгри (471 м.)	2020 год	7 245,2	7 245,2			7 245,2	
7	АЯМ (378) - Нерюнгри (500 м.)	2021 год	7 534,9	7 534,9			7 534,9	
8	АЯМ - Промплощадка (500 м.)	2021 год	10 046,7	10 046,7			10 046,7	
	Всего		76 148,9	76 148,9			76 148,9	

Постановление

Нерюнгринской районной администрации от 01.06.2017 № 976

О внесении изменений в постановление Нерюнгринской районной администрации от 03.10.2016 № 1214 «Об утверждении муниципальной программы «Развитие агропромышленного комплекса в Нерюнгринском районе на 2017-2021 годы»

В соответствии с Бюджетным кодексом Российской Федерации, руководствуясь Федеральным законом от 06.10.2003 № 131-ФЗ «Об общих принципах организации местного самоуправления в Российской Федерации», статьей 8 Федерального закона от 29.12.2006 № 264-ФЗ «О развитии сельского хозяйства», Указом Президента Республики Саха (Якутия) от 07.10.2011 № 934 «О государственной программе РС (Я) «Развитие сельского хозяйства и регулирование рынков сельскохозяйственной продукции, сырья и продовольствия на 2012-2020 годы», решением Нерюнгринского районного Совета депутатов от 20.12.2016 № 5-33 «О бюджете Нерюнгринского района на 2017 год и

на плановый период 2018 и 2019 годов», постановлением Нерюнгринской районной администрации от 02.04.2015 № 696 «Об утверждении Порядка разработки, утверждения и реализации муниципальных программ муниципального образования «Нерюнгринский район», Нерюнгринская районная администрация

ПОСТАНОВЛЯЕТ:

1. Внести в постановление Нерюнгринской районной администрации от 03.10.2016 № 1214 «Об утверждении муниципальной программы «Развитие агропромышленного комплекса в Нерюнгринском районе на 2017-2021 годы» следующие изменения:

1.1. В приложение к постановлению Муниципальная программа «Развитие агропромышленного комплекса в Нерюнгринском районе на 2017-2021 годы» внести следующие изменения:

1.1.1. В Паспорте муниципальной Программы пункт 9 «Предельный объем средств на реализацию программы с разбивкой по годам и источникам финансирования» изложить в следующей редакции:

9.	Предельный объем средств на реализацию программы с разбивкой по годам и источникам финансирования	Годы	бюджет РС (Я)	местный бюджет района	внебюджетные средства	ИТОГО	
		2017	33038,7	8548,6		41587,3	
		2018	33129,2	8063,0		41192,2	
		2019	33013,4	8385,5		41398,9	
		2020		9690,0		9690,0	
		2021		10077,6		10077,6	
		Итого	99181,3	44764,7		143946,0	
	Базовый вариант	Интенсивный вариант	Годы	бюджет РС (Я)	местный бюджет района	внебюджетные средства	ИТОГО
			2017	30038,7	8548,6		41587,3
			2018	33129,2	8958,9		42088,1
			2019	33016,4	9317,3		42330,7
			2020		9690,0		9690,0
			2021		10077,6		10077,6
		Итого	99181,3	46592,4		145773,7	

1.1.2. В разделе VI «Ресурсное обеспечение программы» таблицу № 7 изложить в новой редакции:

Ресурсное обеспечение программы

Таблица 7
(тыс. руб)

Источник финансирования	Базовый вариант	Интенсивный вариант
ВСЕГО:	143946,0	145773,7
Федеральный бюджет		
Бюджет Республики Саха (Якутия)	99181,3	99181,3
Бюджет Нерюнгринского района	44764,7	46592,4
Внебюджетные источники		

1.2. Приложение № 1 к Программе «Система программных мероприятий муниципальной программы «Развитие агропромышленного комплекса в Нерюнгринском

районе на 2017-2021 годы» утвердить в новой редакции согласно приложению № 1 к настоящему постановлению.

1.3. Приложение № 3 к Программе «Распределение планируемых объемов финансирования муниципальной программы по кодам классификации операций сектора государственного управления (КОСГУ)» утвердить в новой редакции согласно приложению № 2 к настоящему постановлению.

2. Настоящее постановление опубликовать в Бюллетене органов местного самоуправления Нерюнгринского района и разместить на официальном сайте муниципального образования «Нерюнгринский район» в сети Интернет.

3. Настоящее постановление вступает в силу с момента опубликования в Бюллетене органов местного самоуправления Нерюнгринского района.

4. Контроль исполнения настоящего постановления возложить на первого заместителя главы Нерюнгринской районной администрации по инвестиционной, экономической и финансовой политике Пиляй С. Г.

Глава района

В.Н. Станиловский

Утверждена:
 постановлением Нерюнгринской
 районной администрации
 от 01.06.2017 № 976
 (приложение)

**МУНИЦИПАЛЬНАЯ ПРОГРАММА
 «Развитие агропромышленного комплекса
 в Нерюнгринском районе на 2017-2021 годы»**

г. Нерюнгри, 2017 г

I. Паспорт муниципальной программы

1.	Наименование муниципальной программы	«Развитие агропромышленного комплекса в Нерюнгринском районе на 2017- 2021 годы»
2.	Основание для разработки муниципальной программы	Указ Президента Республики Саха (Якутия) от 07.10.2011 № 934 «О государственной программе РС (Я) «Развитие сельского хозяйства и регулирования рынков сельскохозяйственной продукции, сырья и продовольствия на 2012-2020 годы».
3.	Ответственный исполнитель муниципальной программы	Муниципальное Казенное учреждение Управление сельского хозяйства Нерюнгринского района.
4.	Соисполнители муниципальной программы	Крестьянско-фермерские хозяйства района, родовые общины, сельскохозяйственные предприятия, индивидуальные предприниматели, личные подсобные хозяйства.
5.	Цель и задачи муниципальной программы	Цель: оказание содействия в развитии, поддержке и стимулировании сельскохозяйственных отраслей скотоводства, свиноводства, табунного коневодства, северного оленеводства и звероводства.
6.	Сроки реализации муниципальной программы	2017 –2021 годы (в один этап)
7.	Наименование подпрограмм (стратегические направления)	Подпрограмма № 1 «Управление программой» Подпрограмма № 2 «Развитие животноводства» Подпрограмма № 3 «Развитие табунного коневодства» Подпрограмма № 4 «Развитие традиционных отраслей Севера»
8.	Целевые индикаторы муниципальной программы	<ul style="list-style-type: none"> - увеличение поголовья крупнорогатого скота; - увеличение поголовья дойного стада коров; - увеличение производства молока; - увеличение поголовья свиней; - увеличение производства мяса свинины; - увеличение поголовья лошадей; - увеличение производства мяса жеребятины; - сохранение численности работников народов Севера-эвенков, занятых в отраслях сельского хозяйства; - сохранение маточного поголовья серебристо-черной лисы; - сохранение поголовья оленей; - увеличение численности работников, занятых в агропромышленном комплексе района; - увеличение объема реализации продукции местных товаропроизводителей.

9.	Предельный объем средств на реализацию программы с разбивкой по годам и источникам финансирования	Годы	бюджет РС (Я)	местный бюджет района	внебюджетные средства	ИТОГО	
		2017	33038,7	8548,6		41587,3	
		2018	33129,2	8063,0		41192,2	
		2019	33013,4	8385,5		41398,9	
		2020		9690,0		9690,0	
	Базовый вариант	2021		10077,6		10077,6	
		Итого	99181,3	44764,7		143946,0	
		Интенсивный вариант	Годы	бюджет РС (Я)	местный бюджет района	внебюджетные средства	ИТОГО
			2017	30038,7	8548,6		41587,3
			2018	33129,2	8958,9		42088,1
	2019		33013,4	9317,3		42330,7	
	2020			9690,0		9690,0	
	Итого	2021		10077,6		10077,6	
		Итого	99181,3	46592,4		145773,7	
		10	Система организации контроля за исполнением программы	Контроль за исполнением Программы осуществляет Контрольно-счётная палата МО «Нерюнгринский район», Управление экономического развития и муниципального заказа Нерюнгринской районной администрации и Муниципальное Казенное учреждение Управление сельского хозяйства Нерюнгринского района.			

II. Нормативно-правовое обеспечение

Муниципальная программа «Развитие агропромышленного комплекса в Нерюнгринском районе на 2017- 2021 годы» (далее Программа) разработана в соответствии со статьей 8 Федерального закона от 29.12.2006 № 264-ФЗ «О развитии сельского хозяйства» и определяет цели, основные направления отрасли на период с 2017-2021 годы, Федеральным законом от 06.10.2003 № 131-ФЗ «Об общих принципах организации местного самоуправления в Российской Федерации», Указом Президента Республики Саха (Якутия) от 07.10.2011 № 934 «О государственной программе РС (Я) «Развитие сельского хозяйства и регулирования рынков сельскохозяйственной продукции, сырья и продовольствия на 2012-2020 годы», в соответствии с постановлением Нерюнгринской районной администрации от от 02.04.2015 № 696 «Об утверждении Порядка разработки, утверждения и реализации муниципальных программ муниципального образования «Нерюнгринский район».

III. Характеристика текущей ситуации

Сельское хозяйство на территории Нерюнгринского района за последние 3 года является одной из стабильно развивающихся отраслей народного хозяйства.

Агропромышленный комплекс Нерюнгринского района представляют пять сельскохозяйственных предприятий: (ОАО «Нерюнгринская птицефабрика», МУП «Иенгра», МУП «Золотинка», ООО «Велерис», ООО АПК «Южная Якутия»). Кроме того, сельскохозяйственным производством занимаются пять крестьянских (фермерских) хозяйства (ИП Волков В.А., ИП Лященко С.П., ИП Гадирова Н.З., ИП Емельянов А.А., ИП Абдуллина З.Б.), 20 родовых общин, а также на территории МО «Нерюнгринский район» осуществляют деятельность личные подсобные хозяйства и садово-огороднические товарищества.

Для Нерюнгринского района традиционно профильная сельскохозяйственная функция, прежде всего, связана с животноводством. Приоритетным в развитии животноводства в районе является птицеводство, оно занимает значительную часть в объеме валовой продукции животноводства, второе

направление – оленеводство. Таким образом, в общем объеме сельскохозяйственного производства основную часть составляет животноводческое направление.

Нерюнгринская птицефабрика - одно из крупных сельскохозяйственных предприятий Нерюнгринского района по производству яиц, куриного мяса и мяса бройлера. Жители Нерюнгринского района имеют возможность покупать свежее яйцо и мясо цыплят – бройлеров в фирменном магазине Нерюнгринской птицефабрики «Харды» и других торговых точках. Потребителями новой, высококачественной продукции, выпускаемой фабрикой, стали не только жители Республики, но также Хабаровский край, Читинская область. Традиционными отраслями в районе являются оленеводство и охотничий промысел, которыми занимаются Муниципальные унитарные предприятия «Золотинка» и «Иенгра». Поголовье оленей в хозяйстве составляет 2519 голов. Ежегодная травля оленей хищниками (волки, медведи) не позволяет наращивать поголовье оленей в желаемой мере. Данная проблема включена в мероприятия Программы на 2017-2021 годы «Возмещение части затрат по защите сельскохозяйственных от хищников» (авиаотстрел волков).

Для сохранения традиционных отраслей малочисленных народов Севера, где оленеводство является основной, необходимо повышение эффективности отрасли за счет использования трудовых ресурсов. Отсутствие надлежащих условий труда и быта, низкий уровень заработной платы являются причиной оттока кадров из отрасли. Поэтому для стимулирования заработной платы работников оленеводства Программой предусмотрено мероприятие «Софинансирование условий труда оленеводческих бригад».

Клеточным содержанием пушных зверей занимается МУП «Золотинка», которое разводит ценную породу серебристо-черной лисицы. На начало 2016 года маточное поголовье лисиц - 200 голов, получено щенят 359 голов. Деловой выход на одну самку составил 2,3 щенка.

Площадка, где содержится племенное поголовье зверей, не реконструировалась с 1957 года, производился только текущий ремонт клеток и в результате сооружения очень ветхие, а для выхода на показатель до 5 щенков на одну самку необходима постройка новых клеток, что позволит

избегать травматизма выращивания молодняка и, в свою очередь, поднять деловой выход. Также следует отметить, что оборудование в кормоцехе и ограждение звероплощадки изношено на 100 % и требует срочного ремонта. На сегодняшний день пришёл в негодность мост через ручей, находящийся на пути следования к звероферме. ЛЭП требует замены. Необходимо строительство новой кормокухни и приобретение соответствующего оборудования. Для развития звероводства в районе, Программой предусмотрено мероприятие «Стимулирование отрасли звероводства», которое направлено на возмещение части затрат на корма для содержания клеточных зверей.

Зарегистрированные на территории Нерюнгринского района 20 родовых общин имеют земельные участки общей площадью 4679,3 тыс. га, поголовье оленей – 3073 головы.

Животноводство

Таблица №1. Поголовье основных видов скота в хозяйствах всех категорий

(голов, на конец года)

	2013 г.	2014 г.	2015 г.	2015 г. к 2013 г. %
Крупный рогатый скот	254	268	248	97,6
<i>В том числе</i>				
Коровы	117	108	110	94,0
Свиньи	3348	3115	3150	94,1
Лошади	29	43	49	168,9
Олени	7012	6446	5797	82,7
Птица	222169	284059	404785	182,2

Численность крупного рогатого скота, согласно таблице № 1, во всех категориях хозяйств к концу 2015 года по сравнению с 2013 годом снизилось на 2,4%, количество дойных коров уменьшилось на 6,0 %, снижение поголовья крупного рогатого скота произошло в крестьянско-фермерских хозяйствах, по причине выбытия одного хозяйства по содержанию крупного рогатого скота (ИП Абдуллина З.Б.). Наблюдается рост поголовья крупного рогатого скота, в том числе дойного стада в личных подсобных хозяйствах населения, что даст возможность для увеличения производства молока в целом по району, но для этого необходима стабильная кормовая база. Сено для крупного рогатого скота наши сельхозтоваропроизводители завозят из соседней Амурской области, цены на грубые корма растут ежегодно, также, как и транспортные расходы. Чтобы решить данную проблему Программой до 2021 года предусмотрено мероприятие «Поддержка скотоводства». Средства, предусмотренные на данное мероприятие, предназначены для возмещения части затрат на корма для крестьянско-фермерских и личных подсобных хозяйств района.

За последние три года наблюдается незначительное снижение поголовья свиней, что связано с увеличением цен на комбикорм, ростом тарифов на услуги ЖКХ. Указанные выше проблемы влекут за собой увеличение себестоимости продукции, а также невозможность конкурировать с производителями других регионов. Для решения данных проблем и наращивания поголовья свиней в районе в Программе до 2021 года предусмотрено мероприятие «Поддержка базовых свиноводческих хозяйств». Средства, предусмотренные на данное мероприятие, предназначены для возмещения части затрат на корма для базовых крестьянско-фермерских хозяйств района.

С 2013 года в районе начато разведение табунного коневодства, что позволяет производить мясо жеребятины. В программе предусмотрено мероприятие «Поддержка табунного коневодства», средства, направленные на данное мероприятие предназначены для возмещения затрат на содержание поголовья лошадей (возмещение части затрат на корма).

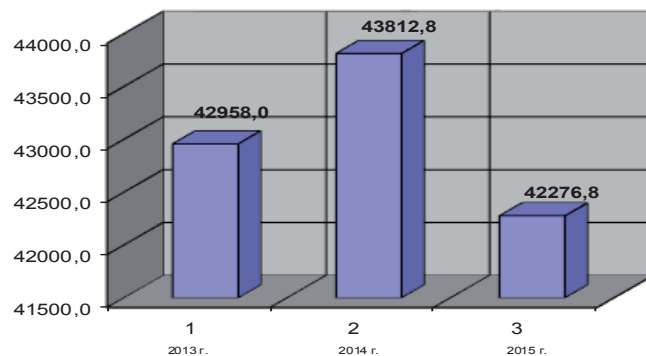
Таблица № 2. Основные производственные показатели по животноводству по итогам последних трех лет (2013-2015гг.)

	2013 г.	2014 г.	2015 г.	2015г. к 2013г. %
Мясо (скот и птица в живом весе)	4643	1365	2893	62,3
Молоко	211	212	200	94,8
Яйца, тыс. штук	42958	43813	42277	98,4

Согласно показателям таблицы № 2 наблюдается снижение основных видов продукции животноводства за последние три года. Причиной спада производства мяса является временное приостановление бройлерного производства в 2014 году на Нерюнгринской птицефабрике из-за финансового затруднения на предприятии (отсутствие денежных средств на приобретение инкубационного яйца и кормов для бройлеров). Для получения столь необходимого для населения качественного, экологически чистого мяса бройлера от местного производителя – ОАО «Нерюнгринская птицефабрика», в конце 2014 года началось восстановление производства мяса птиц, которое стало возможным благодаря активной поддержке Министерства сельского хозяйства Российской Федерации и Правительства Республики Саха (Якутия). Кредитные средства на восстановление производства предоставлены АО «Алмазэргиэнбанк» (г. Якутск).

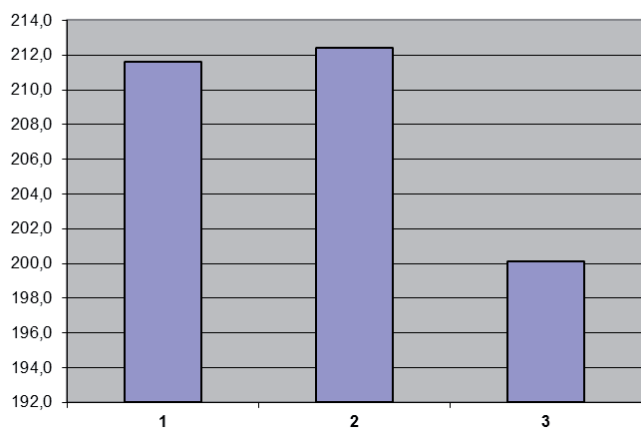
Отставание по производству яйца к 2013 году произошло из-за уменьшения кур-несушек в личных подсобных хозяйствах населения до 350 голов.

Производство яйца во всех категориях хозяйств района с 2013 по 2015 г. (тыс.шт)



Надой молока к 2015 году снизились по причине трудной зимовки скота из-за нехватки сена, а также уменьшения дойного стада на 7 голов по сравнению с 2013 годом.

Производство молока во всех категориях хозяйств района с 2013 по 2015 гг. (тонн)



Доля сельскохозяйственных предприятий в производстве продукции животноводства составляет по производству мяса – 95%, по производству яиц – 99%.

Крестьянские (фермерские) хозяйства

На территории Нерюнгринского района пять действующих крестьянских (фермерских) хозяйств (ИП Волков В.А., ИП Лященко С.П., ИП Гадирова Н.З., ИП Емельянов А.А., ИП Абдуллина З.Б.).

Таблица № 3. Производство основных видов сельскохозяйственной продукции в крестьянских хозяйствах района за последние 3 года

(тонн)

	2013 г.	2014 г.	2015 г.	2015 г. к 2013 г. %	Доля в общем объеме производства, %	
					2015 г.	2013 г.
Мясо	59	54	40	67,8	1,40	1,27
Молоко	80	68	25	31,3	12,3	37,9
Яйца, тыс. штук	92	39	48	52,2	0,11	0,21

По данным таблицы № 3 за последние три года наблюдается спад производства сельхозпродукции в крестьянско-фермерских хозяйствах, в связи с уменьшением поголовья дойного стада из-за прекращения деятельности в скотоводстве крестьянского хозяйства (ИП Лященко С.П.), отсюда снизилось производство молока. Крестьянские хозяйства стали чаще приобретать цыплят на Нерюнгринской птицефабрике, отсюда рост производства яйца к показателям 2014 года. Содержание поголовья свиней у этой категории хозяйств дает возможность производить мясо - свинину. В Нерюнгринском районе действуют два базовых крестьянско-фермерских хозяйства по выращиванию свиней: ИП Волков В.А. и ООО «Велерис», которые обеспечивают хозяйства населения 2-х месячными поросятами на доращивание.

Растениеводство

Производство овощей и картофеля с 2013 по 2015 гг. (тонн)

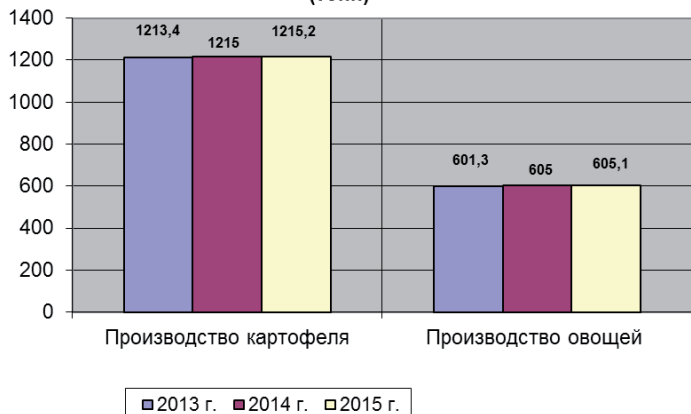


Таблица № 4. Валовые сборы основных сельскохозяйственных культур (тонн)

	2013 г.	2014 г.	2015 г.	2015 г. к 2013 г. %
Картофель				
Валовый сбор, тонн	1213	1215,1	1215,2	100,0
Урожайность, цн. с/га	25,4	25,4	25,4	100,0
Овощи открытого и закрытого грунта				
Валовый сбор, тонн	601	605	605,1	100,0
Урожайность овощей откр. грунта, ц с 1га	37,2	37,4	37,6	100,5

Таблица № 5. Посевные площади основных сельскохозяйственных культур в хозяйствах населения:

(га)

	2013 г.	2014 г.	2015 г.
<i>Посевная площадь</i>	568	568	568
в том числе:			
Картофель	478	478	478
Овощи открытого грунта	90	90	90
Овощи закрытого грунта (тыс.м.кв.)	53,0	53,0	53,0

Удельный вес посевных площадей в районе составляет по картофелю 84,1 %, по овощам - 15,9 %.

Растениеводство представлено в основном частным сектором и садово-огородническими товариществами (дачи).

Таблица № 6. SWOT – анализ Программы

Сильные стороны	Слабые стороны
1. Увеличение поголовья лошадей и производства мяса жеребятины. 2. Расширение отрасли звероводства. 3. Увеличение поголовья домашних северных оленей. 4. Рост поголовья крупнорогатого скота и дойного стада. 5. Увеличение поголовья свиней и производства мяса свинины. 6. Увеличение новых рабочих мест в агропромышленном комплексе.	1. Отсутствие кормовой базы по заготовке грубых кормов в районе. 2. Отсутствие необходимых энерго мощностей в личных подсобных хозяйствах. 3. Мелкотоварность свиноводства. 4. Отсутствие материально-технического обеспечения оленеводческих, звероводческих хозяйств. 5. Отсутствие производственных объектов и сооружений.
Возможности	Угрозы
1. Полное техническое оснащение зверофермы - строительство новой ЛЭП и моста.	1. Повышение цен на комбикорма, транспортные услуги, цен на ГСМ и энергоресурсы. 2. Природно-климатические условия. 3. Сокращение численности сельского населения, содержащего скот. 4. Утечка кадров в другие отрасли.

IV. Цели и задачи муниципальной программы

Программа призвана создать необходимые условия для решения основных производственных, финансово-экономических и социальных проблем в сельском хозяйстве района до 2021 года. Программа нацелена на повышение уровня самообеспечения продуктами животноводства и свиноводства жителей Нерюнгринского района.

Программа определяет цель и основные подпрограммы развития сельского хозяйства, финансовое обеспечение и механизмы реализации предусматриваемых мероприятий, показатели их результативности.

Цель Программы:

оказание содействия в развитии, поддержке и стимулировании сельскохозяйственных отраслей скотоводства, свиноводства, табунного коневодства, северного оленеводства и звероводства.

Программа имеет четыре подпрограммы с ее мероприятиями:

- Подпрограмма № 1 Управление программой»
- Подпрограмма № 2 «Развитие животноводства»
- Подпрограмма № 3 «Развитие табунного коневодства»
- Подпрограмма № 4 «Развитие традиционных отраслей Севера»

Мероприятия данных подпрограмм представлены в Приложении № 1 к Программе.

V. Система программных мероприятий

В Подпрограмме № 1 «Управление программой» Мероприятие № 1 «Выполнение отдельных государственных полномочий по поддержке сельскохозяйственного производства муниципальными служащими» и Мероприятие № 2 «Выполнение отдельных государственных полномочий на другие расходы, связанные с обеспечением осуществления отдельных государственных полномочий на

другие расходы, связанные с обеспечением осуществления отдельных государственных полномочий по поддержке сельскохозяйственного производства».

В Подпрограмме № 2 «Развитие животноводства» предполагается решить:

Мероприятие № 1 «Поддержка скотоводства» и Мероприятие № 3 «Выполнение отдельных государственных полномочий на поддержку скотоводства» в результате реализации следующего направления:

1. Возмещение части затрат на корма для крестьянско-фермерских и личных подсобных хозяйств на одну сохраненную корову.

Мероприятие № 2 «Поддержка базовых свиноводческих хозяйств» и Мероприятие № 4 «Выполнение отдельных государственных полномочий на поддержку базовых свиноводческих хозяйств» в результате реализации следующего направления:

1. Возмещение части затрат на корма для базовых свиноводческих хозяйств.

В Подпрограмме № 3 «Развитие табунного коневодства» предполагается решить:

Мероприятие № 1 «Поддержка табунного коневодства» и Мероприятие № 2 «Выполнение отдельных государственных полномочий на поддержку табунного коневодства» в результате реализации следующего направления:

1. Возмещение части затрат крестьянско-фермерским хозяйствам на корма для маточного поголовья лошадей.

В Подпрограмме № 4 «Развитие традиционных отраслей Севера» предполагается решить:

Мероприятие № 1 «Стимулирование отрасли звероводства» в результате реализации следующего направления:

1. Возмещение части затрат на корма для серебристо-черной лисы.

Мероприятие № 2 «Возмещение части затрат по защите сельхозживотных от хищников» в результате реализации следующего направления:

1. Возмещение части затрат по авиаполетам, предназначенных для регулирования численности хищников.

Мероприятие № 3 «Софинансирование условий труда оленеводческих бригад» и Мероприятие № 4 «Выполнение отдельных государственных полномочий по созданию условий труда оленеводческих бригад» в результате реализации следующего направления:

1. Стимулирование заработной платы работникам оленеводства.

VI. Ресурсное обеспечение программы

Муниципальное Казенное учреждение Управление сельского хозяйства Нерюнгринского района финансируется за счет бюджета муниципального образования «Нерюнгринский район», за счет средств Республиканского бюджета, выделяемых на выполнение отдельных государственных полномочий по поддержке сельскохозяйственного производства.

Таблица № 7. Ресурсное обеспечение программы

Источник финансирования	Базовый вариант (тыс. руб.)	Интенсивный вариант (тыс. руб.)
ВСЕГО:	143946,0	145773,7
федеральный бюджет	0	0
бюджет Республики Саха (Якутия)	99181,3	99181,3

местный бюджет Нерюнгринского района	44764,7	46592,4
внебюджетные источники	0	0

Распределение объемов финансирования муниципальной программы по источникам финансирования и каждому направлению представлено в Приложении № 1.

Выполнение разработанных мероприятий программы будет проходить по следующим основным направлениям:

- поддержка скотоводства;
- поддержка базовых свиноводческих хозяйств;
- поддержка табунного коневодства;
- стимулирование отрасли звероводства;
- возмещение части затрат по защите сельскохозяйственных от хищников;
- софинансирование условий труда оленеводческих бригад.

Разработчик муниципальной программы – МКУ Управление сельского хозяйства Нерюнгринского района:

- ежегодно уточняет целевые показатели и затраты на программные мероприятия;
- вносит в установленном порядке предложения в Нерюнгринскую районную администрацию об изменениях или продлении мероприятий, рассмотрении проблем, возникающих в ходе реализации муниципальной программы;

- обеспечивает качественное организационное исполнение программных мероприятий;
- осуществляет контроль за ходом реализации муниципальной программы.

VII. Ожидаемые результаты и перечень целевых индикаторов и показателей программы

В результате реализации муниципальной программы планируется достижение следующих результатов:

- увеличение поголовья крупнорогатого скота;
- увеличение поголовья дойного стада коров;
- увеличение производства молока;
- увеличение поголовья свиней;
- увеличение производства мяса свинины;
- увеличение поголовья лошадей;
- увеличение производства мяса жеребятины;
- сохранение численности работников народов Севера-эвенков, занятых в отраслях сельского хозяйства;
- сохранение маточного поголовья серебристо-черной лисы;
- сохранение поголовья оленей;
- увеличение численности работников, занятых в агропромышленном комплексе района;
- увеличение объема реализации продукции местных товаропроизводителей.

По итогам реализации Программы ожидаются следующие результаты:

Таблица № 8. Оценка реализации программы

Наименование подпрограммы (мероприятия)	Наименование целевого индикатора	Ед. изм.	Отчётный период			Текущий период 2016г.	Результаты реализации программы
			2013г.	2014г.	2015г.		
Подпрограмма № 2 «Развитие животноводства»	Увеличение поголовья КРС	гол.	254	268	248	248	260
	Увеличение поголовья дойного стада коров	гол.	117	108	110	110	112
	Увеличение производства молока	тн.	212	212	200	200	202
	Увеличение поголовья свиней	гол.	3348	3115	3150	1445	1490
	Увеличение производства мяса свинины	тн.	95	110	100	88	92
Подпрограмма № 3 «Развитие табунного коневодства»	Увеличение поголовья лошадей	гол.	29	43	49	50	57
	Увеличение производства мяса жеребятины	тн.	2	1	1	1	3
Подпрограмма № 4 «Развитие традиционных отраслей Севера»	Сохранение маточного поголовья серебристо-черной лисы	гол.	325	325	200	200	200
	Сохранение поголовья оленей	гол.	7012	6446	5797	5913	6528
	Сохранение численности работников народов Севера-эвенков, занятых в отраслях сельского хозяйства	чел.	180	180	180	161	168
Подпрограмма № 2 Подпрограмма № 3 Подпрограмма № 4	Увеличение численности работников, занятых в агропромышленном комплексе района	чел.	364	373	350	351	360
	Увеличение объема реализации продукции местных товаропроизводителей	тыс. руб.	64567	65397	70832	69095	74651

Сведения о целевых индикаторах представлены в Приложении № 2 к муниципальной программе.

Количественные значения индикаторов измеряются на основании отчетных данных Учреждения.

VIII. Оценка эффективности, социально-экономических и экологических последствий от реализации программы

Реализация мероприятий Программы создаст условия для прироста производства сельскохозяйственной продукции, сохранения и прироста поголовья сельскохозяйственных животных, увеличения доходов производителей сельскохозяйственной продукции.

Социальная эффективность реализации мероприятий Программы заключается в повышении доходов производителей сельскохозяйственной продукции. В ходе мероприятий Программы будет обеспечено сохранение рабочих мест на селе, самозанятость и самообеспечение продуктами питания сельского населения, улучшение условий труда работников сельского хозяйства и повышение его привлекательности, условие для привлечения в отрасль квалифицированных трудовых ресурсов.

За 2017-2021 годы на развитие сельскохозяйственного производства планируется направить 46592,4 тыс.руб.

Методика оценки достижения конечных результатов муниципальной Программы

Расчет фактического выполнения цели Программы:

$$i_y = \frac{i_{факт}}{i_{план}} \times 100\% , \text{ где:}$$

$i_{факт}$ – фактическое значение индикатора;
 $i_{план}$ – плановое значение индикатора.

Расчет выполнения мероприятий Программы:

$$i_{задача} = \frac{i_{факт}}{i_{план}} \times 100\% , \text{ где:}$$

$i_{факт}$ – фактическое значение показателя;
 $i_{план}$ – плановое значение показателя.

Среднее значение выполнения мероприятий Программы

$$i_3 = \frac{\sum i_{задача}}{n} , \text{ где:}$$

$i_{задача}$ – значение выполнения мероприятий Программ;
 n – количество мероприятий.

Сравнение среднего значения выполнения цели Программы со средним значением выполнения мероприятий Программы:

В случае, если разница между средним значением выполнения цели Программы (i_y) и средним значением выполнения мероприятий Программы (i_3) составляет не более 10 %, то показатели мероприятий в полной мере способствуют достижению цели Программы.

В случае, если разница между средним значением выполнения цели Программы (i_y) и средним значением выполнения мероприятий Программы (i_3) составляет свыше 10 %, то показатели мероприятий не способствуют достижению цели Программы.

Интегральная оценка достижения цели муниципальной Программы

$$I_y = L_1 \times i_{ц1} + L_2 \times i_{ц2} + \dots + L_n \times i_{цn} , \text{ где:}$$

$i_{цель}$ – значение выполнения цели программы;
 L_1, L_2, L_n – весовой коэффициент, присваиваемый для каждой цели Программы. При этом суммарное значение весовых коэффициентов должно быть равно 1.

Среднее значение выполнения цели Программы будет являться расчетной оценкой выполнения цели муниципальной Программы.

В случае, если $I_y \geq 90\%$, цель реализации муниципальной Программы выполняется.

В случае, если $I_y < 90\%$, цель реализации муниципальной Программы не выполняется.

IX. Организация управления программой и контроль за ходом ее реализации

Учреждение организует и координирует процесс реализации Программы, вносит предложения по уточнению мероприятий, обеспечивает контроль за целевым использованием средств.

Текущее управление реализацией Программы осуществляется непосредственно учреждением.

Изменения и уточнения в финансовое обеспечение Программы вносятся при изменении Закона Республики Саха (Якутия) «Об основных направлениях бюджетной и налоговой политики на очередной финансовый год», а также в соответствии с утвержденным финансовым обеспечением ежегодного объема бюджета муниципального образования «Нерюнгринский район».

В ходе управления Программой МКУ УСХ НР направляет в УЭР и МЗ Нерюнгринской районной администрации:

- ежеквартально до 15 числа месяца, следующего за отчетным, а по итогам года до 25 января, в УЭР и МЗ отчет о ходе реализации программных мероприятий по источникам финансирования и отчет об эффективности реализации программы согласно **приложениям №7, №8** с соответствующим пояснением;

- ежеквартально до 15 числа месяца, следующего за отчетным, а по итогам года до 25 января, в адрес УЭР и МЗ информацию (оценку) по неосвоенным финансовым средствам, выделенным из бюджета Нерюнгринского района на программные мероприятия согласно **приложению №9**, с соответствующим пояснением;

- ежегодно в срок до 25 января в адрес УЭР и МЗ аналитическую записку по итогам реализации программы за отчетный год, по схеме согласно **приложению №10** к настоящему порядку;

- ежегодно до 1 августа в УЭР и МЗ бюджетные заявки на следующий финансовый год для выделения ассигнований из бюджета Нерюнгринского района согласно **приложению №11** с соответствующим обоснованием;

- по окончании действия программы, в срок до 1 февраля года следующего за годом завершения реализации программы, в адрес УЭР и МЗ аналитическую записку по итогам реализации программы за весь период ее действия.

Муниципальное Казенное учреждение Управление сельского хозяйства Нерюнгринского района несет ответственность за ход исполнения и конечные результаты реализации Программы, рациональное использование выделяемых на ее выполнение финансовых средств.

Перечень Программных мероприятий и распределение финансовых средств уточняется ежегодно на финансовый год.

ПОДПРОГРАММА № 2 Развитие животноводства	ВСЕГО:	26818,7	6961,5	6831,8	6931,2	2987,4	3106,8	27382,2	6961,5	7108,0	7218,5	2987,4	3106,8	
	федеральный бюджет	0,0	0,0	0,0	0,0	0,0	0,0	0,0	0,0	0,0	0,0	0,0	0,0	
	Бюджет РС (Я)	13018,0	4326,0	4346,0	4346,0	0,0	0,0	0,0	13018,0	4326,0	4346,0	4346,0	0,0	0,0
	местный бюджет	13800,7	2635,5	2485,8	2585,2	2987,4	3106,8	14364,2	2635,5	2762,0	2872,5	2987,4	3106,8	
	Внебюджетные средства	0,0	0,0	0,0	0,0	0,0	0,0	0,0	0,0	0,0	0,0	0,0	0,0	
Мероприятие № 1 Поддержка скотоводства	ВСЕГО:	17441,7	4262,8	4165,6	4243,4	2338,2	2431,7	17882,8	4262,8	4381,8	4468,3	2338,2	2431,7	
	федеральный бюджет	0,0						0,0						
	Бюджет РС (Я)	6640,0	2200,0	2220,0	2220,0			6640,0	2200,0	2220,0	2220,0			
	местный бюджет	10801,7	2062,8	1945,6	2023,4	2338,2	2431,7	11242,8	2062,8	2161,8	2248,3	2338,2	2431,7	
	Внебюджетные средства	0,0						0,0						
Мероприятие № 2 Поддержка базовых свиноводческих хозяйств	ВСЕГО:	9377,0	2698,7	2666,2	2687,8	649,2	675,1	9499,4	2698,7	2726,2	2750,2	649,2	675,1	
	федеральный бюджет													
	Бюджет РС (Я)	6378,0	2126,0	2126,0	2126,0			6378,0	2126,0	2126,0	2126,0			
	местный бюджет	2999,0	572,7	540,2	561,8	649,2	675,1	3121,4	572,7	600,2	624,2	649,2	675,1	
	Внебюджетные средства	0	0	0	0	0	0	0	0	0	0	0	0	
Мероприятие № 3 Выполнение отдельных государственных полномочий на поддержку скотоводства	ВСЕГО:	0,0	0,0	0,0	0,0	0,0	0,0	0,0	0,0	0,0	0,0	0,0	0,0	
	федеральный бюджет													
	Бюджет РС (Я)	0						0						
	местный бюджет	0,0	0,0	0,0	0,0	0,0	0,0	0,0	0,0	0,0	0,0	0,0	0,0	
	Внебюджетные средства	0						0						
Мероприятие № 4 Выполнение отдельных государственных полномочий на поддержку базовых свиноводческих хозяйств	ВСЕГО:	0,0	0,0	0,0	0,0	0,0	0,0	0,0	0,0	0,0	0,0	0,0	0,0	
	федеральный бюджет	0,0						0,0						
	Бюджет РС (Я)	0,0						0,0						
	местный бюджет	0,0	0,0	0,0	0,0	0,0	0,0	0,0	0,0	0,0	0,0	0,0	0,0	
	Внебюджетные средства	0,0						0,0						

Утверждено
постановлением Нерюнградской районной
администрации
от 01.06.2017 № 976

Приложение №2
к муниципальной Программе
«Развитие агропромышленного комплекса
в Нерюнградском районе на 2017-2021
годы»

Система целевых индикаторов муниципальной программы в разрезе подпрограмм, включенных в состав муниципальной программы

№	Наименование индикатора	Единица изме- рения	Значения показателей						
			2015 год отчет	2016 год оценка	Плановый период				
					2017 г	2018 г	2019 г	2020 г	2021 г
1	Подпрограмма № 2 «Развитие животноводства»								
1.1	Мероприятие № 1 «Поддержка скотоводства»								
1.1.1	Увеличение поголовья КРС	гол.	248	248	250	253	255	258	260
1.1.2	Увеличение поголовья дойного стада коров	гол.	110	110	110	110	110	111	112
1.1.3	Увеличение производства молока	тонн	200	200	200	200	200	201	202
1.2	Мероприятие № 2 «Поддержка базовых свиноводческих хозяйств»								
1.2.1	Увеличение поголовья свиней	гол.	3150	1445	1458	1469	1485	1487	1490
1.2.2	Увеличение производства мяса свинины	тонн	100	88	88	89	90	91	92
2	Подпрограмма № 3 «Развитие табунного коневодства»								
2.1	Мероприятие № 1 «Поддержка табунного коневодства»								
2.1.1	Увеличение поголовья лошадей	гол.	49	50	51	53	54	55	57
2.1.2	Увеличение производства мяса жеребятины	тонн	1	1	1	1	2	3	3
3	Подпрограмма № 4 «Развитие традиционных отраслей Севера»								
3.1	Мероприятие № 1 «Стимулирование отрасли звероводства»								
3.1.1	Сохранение маточного поголовья серебристо-черной лисы	гол.	200	200	200	200	200	200	200
3.2	Мероприятие № 2 «Возмещение части затрат по защите сельхозживотных от хищников», Мероприятие № 3 «Софинансирование условий труда оленеводческих бригад»								
3.2.1	Сохранение поголовья оленей	гол.	5797	5913	6031	6152	6275	6400	6528
3.2.2	Сохранение численности работников народов Севера-эвенков, занятых в отраслях сельского хозяйства	чел.	180	161	163	164	165	166	168
4	Подпрограммы №2, №3, №4								
4.1	Увеличение численности работников, занятых в агропромышленном комплексе района	чел.	350	351	353	355	357	358	360
4.2	Увеличение объема реализации продукции местных товаропроизводителей	тыс.руб.	70832	69095	70140	71324	72168	73285	74651

Утверждено
постановлением Нерюнгринской районной
администрации
от 01.06.2017 № 976

Приложение № 3
к муниципальной программе
«Развитие агропромышленного комплекса
в Нерюнгринском районе на 2017-2021
годы»

**Распределение планируемых объемов финансирования муниципальной программы
по кодам классификации операций сектора государственного управления (КОСГУ)
(базовый вариант)**

(тыс. руб.)

№ п/п	Код и наименование КОСГУ, включая доп. код КОСГУ	отчетный год (факт) 2015 г.	текущий год (оценка) 2016 г.	Плановый период						Расчет - обоснование				
				2017		2018		2019			2020		2021	
				Тыс.руб.	Тыс.руб.	Тыс.руб.	Тыс.руб.	Тыс.руб.	Тыс.руб.		Тыс.руб.	Тыс.руб.	Тыс.руб.	Тыс.руб.
1.	Сумма средств местного бюджета, всего	3019,1	8342,2	8548,6	0	8063,0	0	8385,5	0	9690,0	0	10077,6	0	
	в том числе:													
	241 Безвозмездные перечисления государственным и муниципальным организациям	1668,8	3378,5	3465,9	0	3269,0	0	3399,8	0	3928,6	0	4085,8	0	
	242 Безвозмездные перечисления организациям, за исключением государственных и муниципальных организаций	1350,3	4963,7	5082,7	0	4794,0	0	4985,7	0	5761,4	0	5991,8	0	
2.	Сумма средств госбюджета РС (Я), всего	39865,5	47956,1	33038,7	0	33129,2	0	33013,4	0	0	0	0	0	
	в том числе:													
	241 Безвозмездные перечисления государственным и муниципальным организациям	15226,4	17595,5	9465,0	0	10357,6	0	10305,0	0	0	0	0	0	
	242 Безвозмездные перечисления организациям, за исключением государственных и муниципальных организаций	18959,2	24515,8	17589,4	0	16787,3	0	16724,1	0	0	0	0	0	

241 Безвозмездные перечисления государственным и муниципальным организациям	834,4	891,0	942,7		889,2	924,8	1068,5	1111,3	
Мероприятие № 3 Софинансирование условий труда оленоводческих бригад	0	3512,2	3406,2	0	3212,7	3341,2	3861,0	4015,5	0
<i>в том числе:</i>									
Сумма средств местного бюджета, всего		3512,2	3406,2	0	3212,7	3341,2	3861,0	4015,5	0
<i>в том числе:</i>									
241 Безвозмездные перечисления государственным и муниципальным организациям		1596,5	1548,3		1460,3	1518,7	1755,0	1825,2	
<i>242 Безвозмездные перечисления</i> <i>организациям, за исключением</i> <i>государственных и муниципальных</i> <i>организаций</i>		1915,7	1857,9		1752,4	1822,5	2106,0	2190,3	
Мероприятие № 4 Выполнение отдельных государственных полномочий по созданию условий труда оленеводческих бригад	30452,9	38710,1	22716,1	0	22786,7	22671,0	0	0	0
<i>в том числе:</i>									
Сумма средств государственного РС (Я), всего	30452,9	38710,1	22716,1	0	22786,7	22671,0	0	0	0
<i>в том числе:</i>									
241 Безвозмездные перечисления государственным и муниципальным организациям	15226,4	17595,5	9465,0		10357,6	10305,0			
<i>242 Безвозмездные перечисления</i> <i>организациям, за исключением</i> <i>государственных и муниципальных</i> <i>организаций</i>	15226,5	21114,6	13251,1		12429,1	12366,0			
Сумма средств местного бюджета, всего	3019,1	8342,2	8548,6	0	8063,0	8385,5	9690,0	10077,6	0

Утверждено
постановлением Нерюнгринской районной администрации
от 01.06.2017 № 976

Приложение № 3
к муниципальной программе
«Развитие агропромышленного комплекса
в Нерюнгринском районе на 2017-2021 годы»

Распределение планируемых объемов финансирования муниципальной программы по кодам классификации операций сектора государственного управления (КОСГУ) (интенсивный вариант)

тыс. руб.)

№ п/п	Код и наименование КОСГУ, включая доп. код КОСГУ	отчетный год (факт) 2015 г.	текущий год (оценка) 2016 г.	Плановый период						Расчет - обособование				
				2017		2018		2019			2020		2021	
				Тыс.руб	Тыс.руб.	Тыс.руб	Тыс.руб	Тыс.руб	Тыс.руб		Тыс.руб	Тыс.руб	Тыс.руб	Тыс.руб
1.	Сумма средств местного бюджета, всего	3019,1	8342,2	8548,6	0	8958,9	0	9317,3	0	9690,0	0	10077,6	0	
	в том числе:													
	241 Безвозмездные перечисления государственным и муниципальным организациям	1668,8	3378,5	3465,9	0	3632,2	0	3777,5	0	3928,6	0	4085,8	0	
	242 Безвозмездные перечисления организациям, за исключением государственных и муниципальных организаций	1350,3	4963,7	5082,7	0	5326,7	0	5539,8	0	5761,4	0	5991,8	0	
2.	Сумма средств госбюджета РС (Я), всего	39865,5	47956,1	33038,7	0	33129,2	0	33013,4	0	0	0	0	0	
	в том числе:													
	241 Безвозмездные перечисления государственным и муниципальным организациям	15226,4	17595,5	9465,0	0	9494,4	0	9446,2	0	0	0	0	0	
	242 Безвозмездные перечисления организациям, за исключением государственных и муниципальных организаций	18959,2	24515,8	17589,4	0	17650,5	0	17582,9	0	0	0	0	0	
	211 Заработная плата	4023,6	4150,3	4150,3		4150,3		4150,3						
	212 Суточные, трансп в командировке	24	184	163,5		163,5		163,5						

	241 Безвозмездные перечисления государственным и муниципальным организациям	1596,5	1548,3	1622,6	1687,5	1755,0	1825,2						
	242 Безвозмездные перечисления организациям, за исключением государственных и муниципальных организаций	1915,7	1857,9	1947,1	2025,0	2106,0	2190,3						
5.1.2	Мероприятие № 4 Выполнение отдельных государственных полномочий по созданию условий труда оленеводческих бригад	38710,1	22716,1	22786,7	22671,0	0,0	0	0	0	0	0	0	Прило- жение № 6
	<i>в том числе:</i>												
	Сумма средств госбюджета РС (Я), всего	38710,1	22716,1	22786,7	22671,0	0,0	0	0	0	0	0	0	
	<i>в том числе:</i>												
	241 Безвозмездные перечисления государственным и муниципальным организациям	17595,5	9465,0	9494,4	9446,2								
	242 Безвозмездные перечисления организациям, за исключением государственных и муниципальных организаций	21114,6	13251,1	13292,3	13224,8								
6	Сумма средств местного бюджета, всего	8342,2	8548,6	8958,9	9317,3	9690,0	10077,6	0	0	0	0	0	

Утверждено
постановлением Нерюнгринской районной
администрации
от 01.06.2017 № 976
Приложение №4
к муниципальной программе «Развитие
агропромышленного
комплекса в Нерюнгринском районе на
2017-2021 годы»

Ресурсное обеспечение программы

тыс.руб.

Источник финансирования	Базовый вариант	Интенсивный вариант
ВСЕГО:	143946,0	145773,7
Федеральный бюджет		
Бюджет Республики Саха (Якутия)	99181,3	99181,3
Бюджет Нерюнгринского района	44764,7	46592,4
Внебюджетные источники		

Программная целевая статья				Направление расходов/мероприятие					
Программная целевая статья		Подпрограмма	Основное мероприятие		13	14	15	16	
Программное направление расходов			11	12					
8	9	10	11	12	13	14	15	16	
Развитие агропромышленного комплекса в Нерюнгринском районе на 2017-2021 годы	1. Управление программой				1. Выполнение отдельных государственных полномочий по поддержке сельскохозяйственного производства муниципальными служащими				
					2. Выполнение отдельных государственных полномочий на другие расходы, связанные с обеспечением осуществления отдельных государственных полномочий по поддержке сельскохозяйственного производства				
	2. Развитие животноводства					1. Поддержка скотоводства			
						2. Поддержка базовых свиноводческих хозяйств			
						3. Выполнение отдельных государственных полномочий на поддержку скотоводства			
						4. Выполнение отдельных государственных полномочий на поддержку базовых свиноводческих хозяйств			
	3. Развитие табунного коневодства					1. Поддержка табунного коневодства			
						2. Выполнение отдельных государственных полномочий на поддержку табунного коневодства			
	4. Развитие традиционных отраслей Севера					1. Стимулирование отрасли звероводства			
						2. Возмещение части затрат по защите сельхозживотных от хищников			
						3. Софинансирование условий труда оленеводческих бригад (за счет МБ)			
						4. Выполнение отдельных государственных полномочий по созданию условий труда оленеводческих бригад			

ПОСТАНОВЛЕНИЕ**Нерюнгринской районной администрации от 01.06.2017 № 985****О признании утратившим силу постановления Нерюнгринской районной администрации от 18.10.2010 № 2287 «О порядке расходования органами местного самоуправления муниципального образования «Нерюнгринский район» субвенций на обеспечение жилыми помещениями детей-сирот и детей, оставшихся без попечения родителей, и лиц из их числа»**

В целях приведения действующему законодательству Российской Федерации и Республики Саха (Якутия), руководствуясь Федеральным законом от 06.10.2003 № 131-ФЗ «Об общих принципах организации местного самоуправления в Российской Федерации», Уставом муниципального образования «Нерюнгринский район», Нерюнгринская районная администрация

ПОСТАНОВЛЯЕТ:

1. Признать утратившими силу постановление Нерюнгринской районной администрации от 18.10.2010 № 2287 «О порядке расходования органами местного самоуправления муниципального образования «Нерюнгринский район» субвенций на обеспечение жилыми помещениями

детей-сирот и детей, оставшихся без попечения родителей, и лиц из их числа».

2. Опубликовать настоящее постановление в Бюллетене органов местного самоуправления и разместить на официальном сайте муниципального образования «Нерюнгринский район» в сети Интернет.

3. Настоящее постановление вступает в силу с момента подписания.

4. Контроль исполнения настоящего постановления возложить на заместителя главы Нерюнгринской районной администрации по социальным вопросам Дьяконову А.Н.

*Глава района**В.Н. Станиловский***ПОСТАНОВЛЕНИЕ****Нерюнгринской районной администрации от 01.06.2017 № 986****Об утверждении состава комиссии по рассмотрению сложных и спорных ситуаций при решении вопросов о выдаче предварительного разрешения на совершение сделок с недвижимым и движимым имуществом, косвенно или напрямую затрагивающих права и законные интересы несовершеннолетних, недееспособных или ограниченно дееспособных граждан**

Во исполнение п. 2.5. Порядка выдачи органом опеки и попечительства муниципального образования «Нерюнгринский район» предварительного разрешения на совершение сделок с недвижимым и движимым имуществом косвенно или напрямую затрагивающих права и законные интересы несовершеннолетних, недееспособных или ограниченно дееспособных граждан, утвержденного постановлением Нерюнгринской районной администрации от 28.02.2017 № 327, Нерюнгринская районная администрация

ПОСТАНОВЛЯЕТ:

1. Утвердить состав комиссии по рассмотрению сложных и спорных ситуаций при решении вопросов о выдаче предварительного разрешения на совершение сделок с недвижимым и движимым имуществом, косвенно или напрямую затрагивающих права и законные интересы несовершеннолетних, недееспособных или ограниченно дееспособных граждан согласно приложению к настоящему постановлению.

2. Признать утратившими силу постановление

Нерюнгринской районной администрации от 18.10.2013 № 2100 «Об утверждении состава комиссии по рассмотрению сложных и спорных ситуаций при решении вопросов о предоставлении предварительного разрешения на совершение сделок с недвижимым и движимым имуществом, косвенно или напрямую затрагивающих права и законные интересы несовершеннолетних, недееспособных или ограниченно дееспособных граждан, находящихся под опекой (попечительством)».

3. Опубликовать настоящее постановление в Бюллетене органов местного самоуправления и разместить на официальном сайте муниципального образования «Нерюнгринский район» в сети Интернет.

4. Настоящее постановление вступает в силу с момента подписания.

5. Контроль исполнения настоящего постановления возложить на заместителя главы Нерюнгринской районной администрации по социальным вопросам Дьяконову А.Н.

*Глава района**В.Н. Станиловский*

Приложение к постановлению
Нерюнгринской районной администрации
от 01.06.2017 № 986

Состав комиссии по рассмотрению сложных и спорных ситуаций при решении вопросов о выдаче предварительного разрешения на совершение сделок с недвижимым и движимым имуществом, косвенно или напрямую затрагивающих права и законные интересы несовершеннолетних, недееспособных или ограниченно дееспособных граждан

Председатель комиссии – Дьяконова А.Н. - заместитель главы Нерюнгринской районной администрации по социальным вопросам;

Заместитель председателя комиссии – Варламов

А.А. - заместитель главы Нерюнгринской районной администрации (вопросы связей с органами власти, регионами, общественными организациями и АПК).

Члены комиссии:

1. Калашникова Н.В. - начальник отдела опеки и попечительства (либо сотрудник ее заменяющий);
2. Курбанов Р.В. - начальник Правового управления (либо сотрудник его заменяющий);
3. Лукьянова О.В. – главный специалист

отдела социальной и молодежной политики.

Секретарь комиссии – Левченко Ю.В. - главный специалист отдела опеки и попечительства Нерюнгринской районной администрации, с правом голоса (либо сотрудник его заменяющий).

ПОСТАНОВЛЕНИЕ

Нерюнгринской районной администрации от 01.06.2017 № 987

О признании утратившим силу постановления Нерюнгринской районной администрации от 23.09.2010 № 2114 «О создании Нерюнгринской районной комиссии по обеспечению жилыми помещениями детей-сирот и детей, оставшихся без попечения родителей, и лиц из их числа»

В целях приведения действующему законодательству Российской Федерации и Республики Саха (Якутия), руководствуясь Федеральным законом от 06.10.2003 № 131-ФЗ «Об общих принципах организации местного самоуправления в Российской Федерации», Уставом муниципального образования «Нерюнгринский район», Нерюнгринская районная администрация

ПОСТАНОВЛЯЕТ:

1. Признать утратившими силу постановление Нерюнгринской районной администрации от 23.09.2010 № 2114 «О создании Нерюнгринской районной комиссии по обеспечению жилыми помещениями детей-сирот и детей,

оставшихся без попечения родителей, и лиц из их числа».

2. Опубликовать настоящее постановление в Бюллетене органов местного самоуправления и разместить на официальном сайте муниципального образования «Нерюнгринский район» в сети Интернет.

3. Настоящее постановление вступает в силу с момента подписания.

4. Контроль исполнения настоящего постановления возложить на заместителя главы Нерюнгринской районной администрации по социальным вопросам Дьяконову А.Н.

Глава района

В.Н. Станиловский

ПОСТАНОВЛЕНИЕ

Нерюнгринской районной администрации от 02.06.2017 № 999

Об окончании отопительного периода 2016-2017гг.

В связи с устойчивым потеплением и повышением среднесуточной температуры наружного воздуха на территории Нерюнгринского района, в соответствии с пунктом 5 Правил, утвержденных постановлением Правительства Российской Федерации от 06.05.2011 № 354 «О предоставлении коммунальных услуг собственникам и пользователям помещений в многоквартирных домах и жилых домов», учитывая непродолжительность межотопительного сезона и необходимость своевременной подготовки к новому отопительному сезону, Нерюнгринская районная администрация

ПОСТАНОВЛЯЕТ:

1. С 06.06.2017 года на территории муниципального образования «Нерюнгринский район» объявляется окончание отопительного периода 2016-2017гг. по сетям централизованного теплоснабжения.

2. Предприятиям и организациям жилищного и комму-

нального хозяйства, социальной сферы Нерюнгринского района приступить к подготовке источников и систем теплоснабжения, объектов жизнеобеспечения, жилищного фонда и учреждений к новому отопительному периоду 2017-2018гг.

3. Настоящее постановление опубликовать в Бюллетене органов местного самоуправления Нерюнгринского района и разместить на официальном сайте муниципального образования «Нерюнгринский район» в сети Интернет.

4. Настоящее постановление вступает в силу после подписания.

5. Контроль исполнения настоящего постановления оставляю за собой.

Глава района

В.Н. Станиловский

ПОСТАНОВЛЕНИЕ

Нерюнгринской районной администрации от 02.06.2017 № 1007

О внесении изменений в постановление Нерюнгринской районной администрации №1555 от 15.11.2016 «О создании межведомственной комиссии по выявлению несанкционированного складирования бытовых и промышленных отходов (свалок) на территории муниципального образования «Нерюнгринский район»»

В целях охраны здоровья человека, поддержания и восстановления благоприятного состояния окружающей среды, в соответствии с Земельным кодексом Российской Федерации, Федеральным законом от 06.10.2003 № 131-ФЗ «Об общих принципах организации местного самоуп-

равления в Российской Федерации», Федеральным законом от 24.06.1998 №89-ФЗ «Об отходах производства и потребления», в связи с уточнением состава комиссии, Нерюнгринская районная администрация

ПОСТАНОВЛЯЕТ:

1. Внести в постановление Нерюнгринской районной администрации №1555 от 15.11.2016 «О создании межведомственной комиссии по выявлению несанкционированного складирования бытовых и промышленных отходов (свалок) на территории муниципального образования «Нерюнгринский район»» следующие изменения:

- 1.1. исключить из состава комиссии «Литвинцева Р. А. – директора МУПМО «Нерюнгринский район» «Переработчик»»;
 - 1.2. включить в состав комиссии «Моисеева А. В. – и. о. директора МУП МО «Нерюнгринский район» «Переработчик»».
2. Настоящее постановление опубликовать в Бюллетене

органов местного самоуправления Нерюнгринского района и разместить на официальном сайте муниципального образования «Нерюнгринский район» в сети Интернет.

3. Настоящее постановление вступает в силу с момента подписания.

4. Контроль исполнения настоящего постановления возложить на заместителя главы администрации по имущественному комплексу – председателя Комитета земельных и имущественных отношений Нерюнгринского района Чехунова А.Б.

Глава района

В. Н. Станиловский

ПОСТАНОВЛЕНИЕ

Нерюнгринской районной администрации от 05.06.2017 № 1008

Об утверждении плана комплектования обучающихся муниципальных учреждений дополнительного образования, подведомственных муниципальному казенному учреждению Управлению культуры и искусства Нерюнгринского района (ДШИ, ДМШ, ДМХШ) на 2017-2018 учебный год

Руководствуясь Федеральным законом от 06.10.2003 № 131-ФЗ «Об общих принципах организации местного самоуправления в Российской Федерации», Федеральным законом от 29.12.2012 № 273-ФЗ «Об образовании в Российской Федерации», в целях определения фонда оплаты труда муниципальных учреждений дополнительного образования, подведомственных Муниципальному казенному учреждению Управление культуры и искусства Нерюнгринского района, на 2017-2018 учебный год, Нерюнгринская районная администрация

ПОСТАНОВЛЯЕТ:

1. Утвердить план комплектования обучающихся муниципальных учреждений дополнительного образования, подведомственных муниципальному казенному учреждению

Управлению культуры и искусства Нерюнгринского района на 2017-2018 учебный год согласно приложению к настоящему постановлению.

2. Настоящее постановление опубликовать в Бюллетене органов местного самоуправления Нерюнгринского района и разместить на официальном сайте муниципального образования «Нерюнгринский район» в сети Интернет.

3. Настоящее постановление вступает в силу с момента подписания.

4. Контроль исполнения настоящего постановления возложить на заместителя главы Нерюнгринской районной администрации по социальным вопросам Дьяконову А.Н.

И.о. главы района

А.В. Фирстов

Утвержден:
постановлением Нерюнгринской
районной администрации
от 05.06.2017 № 1008
(приложение)

ПЛАН

комплектования обучающихся муниципальных учреждений дополнительного образования, подведомственных муниципальному казенному учреждению Управлению культуры и искусства Нерюнгринского района (ДШИ, ДМШ, ДМХШ) на 2017-2018 учебный год

Часть № 1. Количество классов-комплектов комплектования обучающихся муниципальных учреждений дополнительного образования, подведомственных муниципальному казенному учреждению Управлению культуры и искусства Нерюнгринского района (ДШИ, ДМШ, ДМХШ) на 2017-2018 учебный год

	1 класс	2 класс	3 класс	4 класс	5 класс	6 класс	7 класс	8 класс	Всего обучающихся
Итого в Нерюнгринском районе:									
Обучающихся	250	271	223	168	169	51	41	25	1198

Из них: в городских поселениях Нерюнгринского района:									
Обучающихся	220	245	198	159	160	51	41	25	1099
В сельских поселениях Нерюнгринского района									
Обучающихся	30	26	25	9	9	-	-	-	99

Часть № 2. Количество классов-комплектов комплектования обучающихся муниципальных учреждений дополнительного образования, подведомственных муниципальному казенному учреждению Управлению культуры и искусства Нерюнгринского района (ДШИ, ДМШ, ДМХШ) на 2017-2018 учебный год

Наименование учреждения дополнительного образования/ отделения	1 классы	2 классы	3 классы	4 классы	5 классы	6 классы	7 классы	8 классы	ИТОГО:
	Уч-ся	Уч-ся	Уч-ся	Уч-ся	Уч-ся	Уч-ся	Уч-ся	Уч-ся	Уч-ся
МБУ ДО ДМХШ «Соловушка»	45	45	35	30	25	27	25	23	255
академическое пение	12	-	-	-	-	-	-	-	12
аккордеон	-	-	-	-	-	-	2	1	3
виолончель	-	-	-	-	-	-	1	-	1
духовое	-	-	-	-	-	2	3	4	9
скрипка	5	13	9	6	5	2	4	4	48
фортепиано	9	6	2	4	3	23	15	14	76
хоровое пение	19	26	24	20	17	-	-	-	106
МБУ ДО ДШИ г. Нерюнгри	90	89	77	61	63	14	7	1	402
аккордеон	4	3	2	-	3	-	-	-	12
балалайка	1	2	-	1	3	-	-	-	7
баян	-	3	1	-	-	-	-	-	4
гитара	3	3	4	1	3	-	-	-	14
домра	5	2	2	3	5	-	-	-	17
духовое	-	4	6	2	5	1	-	-	18
скрипка	4	6	4	6	5	2	1	-	28
театральное	15	12	4	-	-	-	-	-	31
фортепиано	18	14	17	13	5	11	6	1	85
хореография	16	15	14	15	13	-	-	-	73
художественное	18	22	16	20	21	-	-	-	97
эстрадное пение	6	3	7	-	-	-	-	-	16

ДШИ г. Нерюнгри (Ф) ДШИ п. Серебряный Бор	29	20	14	12	8	-	-	-	83
аккордеон	3	-	3	-	-	-	-	-	6
гитара	2	4	1	-	3	-	-	-	10
живопись	9	9	6	1	-	-	-	-	25
скрипка	2	3	-	-	-	-	-	-	5
фортепиано	10	1	-	4	1	-	-	-	16
хореография	3	3	4	7	4	-	-	-	21
МБУ ДО ДМШ п. Беркамит	10	22	17	18	16	7	4	1	95
аккордеон	1	3	5	1	2	-	-	-	12
духовое	1	6	1	4	3	-	-	-	15
скрипка	1	2	2	3	2	-	-	1	11
фортепиано	1	2	4	5	4	4	-	-	20
хореография	6	9	5	5	5	3	4	-	37
МБУ ДО ДШИ п. Чульман	33	58	34	17	20	2	3	-	167
аккордеон	-	2	1	1	-	-	-	-	4
гитара	4	13	6	-	-	-	-	-	23
домра	8	-	-	-	-	-	-	-	8
саксофон	1	3	2	-	2	-	-	-	8
фортепиано	6	16	5	6	8	2	3	-	46
хореография	8	10	8	6	7	-	-	-	39
художественное	6	14	12	4	3	-	-	-	39
МКУ ДО ДШИ с. Иенгра	30	26	25	9	9	-	-	-	99
баян	1	1	1	1	-	-	-	-	4
гитара	3	5	1	-	-	-	-	-	9
декоративно-прикладное искусство	5	7	4	4	3	-	-	-	23
национальный фольклор	6	3	6	-	-	-	-	-	15
фортепиано	3	-	1	1	-	-	-	-	5
хореография	6	5	6	3	6	-	-	-	26
художественное	6	5	6	-	-	-	-	-	17
МБУ ДО ДШИ п. Хани	113	111	221	221	228	11	22	-	97
баян	2	2	4	3	1	1	-	-	13
декоративно-прикладное искусство	-	-	8	-	-	-	-	-	8

национальный фольклор	-	-	7	-	-	-	-	-	7
театральное	-	-	-	8	18	-	-	-	26
фортепиано	3	1	2	2	-	-	2	-	10
эстетическое отделение	8	8	-	8	9	-	-	-	33
Всего, в том числе по отделениям:	2250	2271	2223	1168	1169	551	441	225	1198
академическое пение	12	-	-	-	-	-	-	-	12
аккордеон	8	8	11	2	5	-	2	1	37
балалайка	1	2	-	1	3	-	-	-	7
баян	3	6	6	4	1	1	-	-	21
виолончель	-	-	-	-	-	-	1	-	1
гитара	12	25	12	1	6	-	-	-	56
декоративно-прикладное искусство	5	7	12	4	3	-	-	-	31
домра	13	2	2	3	5	-	-	-	25
духовое	1	10	7	6	8	3	3	4	42
живопись	9	9	6	1	-	-	-	-	25
национальный фольклор	6	3	13	-	-	-	-	-	22
саксофон	1	3	2	-	2	-	-	-	8
скрипка	12	24	15	15	12	4	5	5	92
театральное	15	12	4	8	18	-	-	-	57
фортепиано	50	40	31	35	21	40	26	15	258
хореография	39	42	37	36	35	3	4	-	196
хоровое пение	19	26	24	20	17	-	-	-	106
художественное	30	41	34	24	24	-	-	-	153
эстетическое отделение	8	8	-	8	9	-	-	-	33
эстрадное пение	6	3	7	-	-	-	-	-	16

ПОСТАНОВЛЕНИЕ

Нерюнгринской районной администрации от 05.06.2017 № 1009

О внесении изменений в постановление Нерюнгринской районной администрации от 31.10.2016 № 1416 «Об утверждении муниципальной программы «Повышение безопасности дорожного движения на межселенных автодорогах Нерюнгринского района на 2017-2021 годы»

В соответствии с Федеральным законом от 06.10.2003 № 131-ФЗ «Об общих принципах организации местного самоуправления в Российской Федерации», Уставом муниципального образования «Нерюнгринский район», руководствуясь постановлением Нерюнгринской районной администрации от 02.04.2015 № 696 «Об утверждении Порядка разработки и реализации муниципальных программ муниципального образования Нерюнгринский район» (в редакции постановления Нерюнгринской районной администрации от 22.02.2017 № 294) Нерюнгринская районная администрация

ПОСТАНОВЛЯЕТ:

1. Внести в постановление Нерюнгринской районной администрации от 31.10.2016 № 1416 «Об утверждении муниципальной программы «Повышение безопасности дорожного движения на межселенных автодорогах Нерюнгринского района на 2017-2021 годы» следующие изменения:

1.1. В приложение к постановлению «Муниципальная программа «Повышение безопасности дорожного движения на межселенных автодорогах Нерюнгринского района на 2017-2021 годы» внести следующие изменения:

1.1.1 В паспорте строку 9 «Предельный объем средств на реализацию программы с разбивкой по годам и источникам финансирования» читать в следующей редакции:

Предельный объем средств на реализацию программы с разбивкой по годам и источникам финансирования	На реализацию программных мероприятий запланировано денежных средств базовый вариант в сумме 210543,8 тыс. руб., интенсивный вариант в сумме 217023,9 тыс. руб.					
	Всего – 210543,8 тыс. руб. в том числе, Базовый вариант (тыс. руб.)			Всего – 217023,9 тыс. руб. в том числе, Интенсивный вариант (тыс. руб.)		
	Год	Итого	МБ	Год	Итого	МБ
	2017	82133,5	82133,5	2017	82133,5	82133,5
	2018	28588,8	28588,8	2018	31765,3	31765,3
	2019	29732,4	29732,4	2019	33036,0	33036,0
	2020	34 357,4	34 357,4	2020	34 357,4	34 357,4
	2021	35 731,7	35 731,7	2021	35 731,7	35 731,7
Всего	210543,8	210543,8	Всего	217023,9	217023,9	

1.1.2. Раздел VI. Ресурсное обеспечение программы читать в следующей редакции:

Финансовые затраты на весь срок реализации программы по базовому варианту составляют 210 543,8 тыс. рублей, по интенсивному варианту составляют 217 023,9 тыс. рублей.

Ресурсное обеспечение программы тыс. руб.

Федеральный бюджет		
бюджет Республики Саха (Якутия)		
местный бюджет Нерюнгринского района	210 543,8	217 023,9
внебюджетные источники		

Таблица №2

Источник финансирования	Базовый вариант	Интенсивный вариант
	Тыс. руб.	
ВСЕГО:	210 543,8	217 023,9

1.1.3. Раздел VII. Ожидаемые результаты и перечень целевых индикаторов и показателей программы читать в следующей редакции:

Оценка реализации программы

1.

Таблица № 3

Наименование подпрограммы (мероприятия)	Наименование целевого индикатора	Единица измерения	отчетный период			Текущий год (t)	результаты реализации программы 2017 – 2021	
			2013	2014	2015		2016	Базовый вариант
Подпрограмма №1 «Дорожное хозяйство»								
Задача: Развитие и улучшение качества межселенных автодорог								
Протяженность межселенных автомобильных дорог, отремонтированных в отчетном году	км		0,7	1,14	0,8	1,14	19,848	19,848

Наименование подпрограммы (мероприятия)	Наименование целевого индикатора	Единица измерения	отчетный период			Текущий год (t)	результаты реализации программы 2017 – 2021	
			2013	2014	2015		2016	Базовый вариант
Подпрограмма №1 «Дорожное хозяйство»								
Задача: Развитие и улучшение качества межселенных автодорог								
Протяженность межселенных автомобильных дорог, на которых проводились мероприятия по обеспечению безопасных условий движения в отчетном году	км.	35,192	35,192	35,192	35,192	35,192	35,192	35,192
Протяженность межселенных автомобильных дорог, на реконструкцию которых разработана проектно-сметная документация в отчетном году	км.	0	0	1	0	31,191	31,191	31,191
Осуществление технического надзора за ремонтом и содержанием межселенных автомобильных дорог в отчетном году	км.	0,7	1,14	0,8	1,14	19,848	19,848	19,848
Подпрограмма №2 «Безопасность дорожного движения»								
Задача: Профилактические мероприятия по безопасности дорожного движения								
Количество пострадавших в результате дорожно-транспортных происшествий	чел.	58	35	50	38	13	13	13
Количество погибших в результате дорожно-транспортных происшествий	чел.	3	0	12	6	1	1	1
Количество происшествий, совершению которых сопутствовало наличие неудовлетворительных дорожных условий в общем количестве дорожно-транспортных происшествий	шт.	22	17	30	16	6	6	6

2. Приложение № 1 Система программных мероприятий муниципальной программы «Повышение безопасности дорожного движения на межселенных автодорогах Нерюнгринского района на 2017-2021 годы» по базовому и интенсивному варианту изложить в новой редакции согласно приложению № 1 к настоящему постановлению.

3. Приложение № 2 Система целевых индикаторов муниципальной программы в разрезе подпрограмм, включенных в состав муниципальной программы читать в новой редакции согласно приложению № 2 к настоящему постановлению.

4. Приложение № 3 Перечень объектов капитального строительства, реконструкции и капитальных ремонтов, финансируемых в рамках подпрограммы (направления) «Развитие и модернизация отрасли» читать в новой редакции согласно приложению № 3 к настоящему постановлению.

5. Приложение № 4 Перечень объектов, требующих расходов на текущий ремонт, финансируемых в рамках муниципальной программы по базовому и интенсивному варианту читать в новой редакции согласно приложению № 4 к настоящему постановлению.

6. Настоящее постановление опубликовать в Бюллетене органов местного самоуправления Нерюнгринского района и разместить на официальном сайте муниципального образования «Нерюнгринский район» в сети Интернет.

7. Настоящее постановление вступает в силу со дня его официального опубликования в Бюллетене органов местного самоуправления Нерюнгринского района.

8. Контроль за исполнением настоящего постановления возложить на первого заместителя главы района по вопросам промышленности и строительства Фирстова А. В.

И.о. главы района

А.В. Фирстов

Мероприятие №2. Обеспечение безопасных условий движения на межселенных автодорогах	ВСЕГО:	52 991,4	10 000,0	10 000,0	10 000,0	11 270,3	11 721,1	54 248,2	10 000,0	10 420,0	10 836,8	11 270,3	11 721,1
	Федеральный бюджет	0,0						0,0					
	Бюджет Республики Саха (Якутия)	0,0						0,0					
Мероприятие №3 Разработка технической документации (проектно-сметной и оценочной)	Местный бюджет	52 991,4	10 000,0	10 000,0	10 000,0	11 270,3	11 721,1	54 248,2	10 000,0	10 420,0	10 836,8	11 270,3	11 721,1
	Внебюджетные источники	0,0						0,0					
	ВСЕГО:	23 101,9	977,9	5 210,0	5 418,4	5 635,1	5 860,5	23 101,9	977,9	5 210,0	5 418,4	5 635,1	5 860,5
Мероприятие №4. Осуществление технического надзора за ремонтом и содержанием межселенных автомобильных дорог	Местный бюджет	23 101,9	977,9	5 210,0	5 418,4	5 635,1	5 860,5	23 101,9	977,9	5 210,0	5 418,4	5 635,1	5 860,5
	Внебюджетные источники	0,0						0,0					
	ВСЕГО:	1 475,8	272,0	283,5	294,8	306,6	318,9	1 475,8	272,0	283,5	294,8	306,6	318,9
Подпрограмма №2. «Безопасность дорожного движения»	Местный бюджет	1 475,8	272,0	283,5	294,8	306,6	318,9	1 475,8	272,0	283,5	294,8	306,6	318,9
	Внебюджетные источники	0,0						0,0					
	ВСЕГО:	1 155,1	212,9	221,8	230,8	240,0	249,6	1 155,1	212,9	221,8	230,8	240,0	249,6
	Федеральный бюджет	0,0						0,0					
	Бюджет Республики Саха (Якутия)	0,0						0,0					
	Местный бюджет	1 155,1	212,9	221,8	230,8	240,0	249,6	1 155,1	212,9	221,8	230,8	240,0	249,6
	Внебюджетные источники	0,0						0,0					

Приложение №2
к постановлению Нерюнгринской
районной администрации
«О внесении изменений в постановление
Нерюнгринской районной администрации
от 31.10.2016 № 1416 «Об утверждении
муниципальной программы «Повышение
безопасности дорожного движения
на межселенных автодорогах
Нерюнгринского района на 2017-2021
годы»
от 05.06.2017 № 1009

Система целевых индикаторов муниципальной программы в разрезе подпрограмм, включенных в состав муниципальной программы

№	Наименование индикатора	Единица измерения	Значения показателей						
			2015 Отчетный год	2016 Текущий год	Плановый период				
					2017	2018	2019	2020	2021
1.	Подпрограмма №1 «Дорожное хозяйство» Задача: Развитие и улучшение качества межселенных автодорог								
1.1.	Протяженность межселенных автомобильных дорог, отремонтированных в отчетном году	км.	1,14	1,14	6,577	5,300	6,000	0,971	1,000
1.2.	Протяженность межселенных автомобильных дорог, на которых проводились мероприятия по обеспечению безопасных условий движения в отчетном году	км.	35,192	35,192	35,192	35,192	35,192	35,192	35,192
1.3.	Протяженность межселенных автомобильных дорог, на реконструкцию которых разработана проектно-сметная документация в отчетном году	км.	1,0	0	0	5	5	5	5
1.4.	Осуществление технического надзора за ремонтом и содержанием межселенных автомобильных дорог в отчетном году	км.	1,14	1,14	6,577	5,300	6,000	0,971	1,000
2.	Подпрограмма №2 «Безопасность дорожного движения» Задача: Профилактические мероприятия по безопасности дорожного движения								
2.1.	Количество пострадавших в результате дорожно-транспортных происшествий	чел.	50	38	33	28	23	18	13
2.2.	Количество погибших в результате дорожно-транспортных происшествий	чел.	12	6	5	4	3	2	1
2.3.	Количество происшествий, совершению которых сопутствовало наличие неудовлетворительных дорожных условий в общем количестве дорожно-транспортных происшествий	шт.	30	16	14	12	10	8	6
2.4.	Объем денежных средств, поступивших в бюджет от штрафов в связи с нарушением ПДД на межселенных дорогах	тыс. руб.	1 370,7	161,4	600	700	800	900	1000

Приложение № 3
к постановлению Нерюнгринской районной администрации «О внесении изменений в постановление Нерюнгринской районной администрации от 31.10.2016 № 1416 «Об утверждении муниципальной программы «Повышение безопасности дорожного движения на межселенных автодорогах Нерюнгринского района на 2017-2021 годы» от 05.06.2017 № 1009

Перечень объектов капитального строительства, реконструкции и капитальных ремонтов, финансируемых в рамках подпрограммы (направления) «Развитие и модернизация отрасли»

№	Наименование объекта	Плановый период выполнения строительства (работ)	Сметная стоимость (тыс.руб.)	Наличие проектно-сметной документации и/или Гособъекты	Проектная мощность объекта	Заказчик	Всего финансирования	в том числе по источникам финансирования (тыс.руб.)				Форма 1
								Федеральный бюджет	Бюджет Республики Саха (Якутия)	Местный бюджет	Внебюджетные источники	
1	Автодорога к Аэропорту г. Нерюнгри 430 м	2017 год	6 000,0	смета		НРА	6 000,0			6 000,0		
2	Автодорога к Аэропорту г. Нерюнгри 1450 м	2017 год	15 883,8	смета		НРА	15 883,8			15 883,8		
3	Автодорога к Аэропорту г. Нерюнгри 928 м	2017 год	10 487,6	смета		НРА	10 487,6			10 487,6		
4	Автодорога на новую ВПП 1080 м	2017 год	14 085,4	смета		НРА	14 085,4			14 085,4		
5	Автодорога на новую ВПП 820 м	2017 год	1 729,5	смета		НРА	1 729,5			1 729,5		
6	АЯМ 475 км. - Хатымы 1339 м	2017 год	13 484,3	смета		НРА	13 484,3			13 484,3		
7	Нерюнгри-Беркакит 530 м	2017 год	9 000,0	смета		НРА	9 000,0			9 000,0		
8	АЯМ -Промплощадка 5,3 км	2018 год	12873,5	смета		НРА	12873,5			12873,5		
9	АЯМ -Промплощадка 6 км	2019 год	13788,4	смета		НРА	13788,4			13788,4		
10	АЯМ -Промплощадка 500 м	2020 год	9 660,2	смета		НРА	9 660,2			9 660,2		
11	АЯМ (378)-Нерюнгри 471 м	2020 год	7 245,2	смета		НРА	7 245,2			7 245,2		
12	АЯМ (378)-Нерюнгри 500 м	2021 год	7 534,9	смета		НРА	7 534,9			7 534,9		
13	АЯМ -Промплощадка 500 м	2021 год	10 046,7	смета		НРА	10 046,7			10 046,7		
	Всего		131 819,6				131 819,6	0,0	0,0	131 819,6		0,0

Приложение № 4
к постановлению Нерюнгринской
районной администрации «О
внесении изменений в постановление
Нерюнгринской районной администрации
от 31.10.2016 № 1416 «Об утверждении
муниципальной программы «Повышение
безопасности дорожного движения
на межселенных автодорогах
Нерюнгринского района на 2017-2021
годы»
от 05.06.2017 № 1009

Перечень объектов, требующих расходов на текущий ремонт, финансируемых в рамках муниципальной программы

№	Наименование объекта	Плановый период	Стоимость (тыс.руб.)	Всего финансирование	в том числе по источникам финансирования (тыс.руб.)			
					Федеральный бюджет	Бюджет Республики Саха (Якутия)	Местный бюджет	Внебюджетные источники
1	Автодорога к Аэропорту г. Нерюнгри (430 м.)	2017 год	6 000,0	6 000,0			6 000,0	
2	Автодорога к Аэропорту г. Нерюнгри (1450 м.)	2017 год	15 883,8	15 883,8			15 883,8	
3	Автодорога к Аэропорту г. Нерюнгри (928 м.)	2017 год	10 487,6	10 487,6			10 487,6	
4	Автодорога на новую ВПП (1080 м.)	2017 год	14 085,4	14 085,4			14 085,4	
5	Автодорога на новую ВПП (820 м.)	2017 год	1 729,5	1 729,5			1 729,5	
6	АЯМ 475 км. - Хатыми (1339 м.)	2017 год	13 484,3	13 484,3			13 484,3	
7	Нерюнгри - Беркакит (530 м.)	2017 год	9 000,0	9 000,0			9 000,0	
8	АЯМ - Промплощадка (5300 м.)	2018 год	12873,5	12873,5			12873,5	
9	АЯМ - Промплощадка (6000 м.)	2019 год	13788,4	13788,4			13788,4	
10	АЯМ - Промплощадка (500 м.)	2020 год	9 660,2	9 660,2			9 660,2	
11	АЯМ (378) - Нерюнгри (471 м.)	2020 год	7 245,2	7 245,2			7 245,2	
12	АЯМ (378) - Нерюнгри (500 м.)	2021 год	7 534,9	7 534,9			7 534,9	
13	АЯМ - Промплощадка (500 м.)	2021 год	10 046,7	10 046,7			10 046,7	
	Всего		131 819,6	131 819,6			131 819,6	

Правовая помощь

ОБЗОР НОВОГО ФЕДЕРАЛЬНОГО ЗАКОНОДАТЕЛЬСТВА

Федеральные законы РФ

Федеральный закон от 28 мая 2017 г. № 101-ФЗ «О внесении изменений в отдельные законодательные акты Российской Федерации»

Скорректированы отдельные законодательные акты России в части сроков предъявления исполнительных документов. Изменения затронули АПК РФ, Закон об исполнительном производстве и КАС РФ. В частности установлено, что если исполнение по ранее предъявленному исполнительному документу окончено в связи с его отзывом взыскателем либо в связи с совершением взыскателем действий, препятствующих его исполнению, то период со дня предъявления данного документа к исполнению до дня окончания по нему исполнения по одному из указанных оснований, вычитается из соответствующего срока предъявления исполнительного документа к исполнению. В случае окончания исполнительного производства в связи с возвращением взыскателю исполнительного документа по установленным основаниям судебный пристав-исполнитель делает в таком документе отметку, указывающую основание, по которому он возвращается взыскателю, взысканную сумму, если имело место частичное исполнение, а также период, в течение которого осуществлялось исполнительное производство. Отдельные изменения касаются обращения взыскания на денежные средства. Так, поступивший от взыскателя исполнительный документ, исполнение по которому закончено, возвращается банком или иной кредитной организацией взыскателю с отметкой, указывающей основание окончания исполнения и период, в течение которого он находился на исполнении, а также взысканную сумму при частичном исполнении. Уточнен порядок обращения взыскания на денежные средства, зарплату и иные доходы должника-гражданина. Определены случаи, когда лица, выплачивающие должнику зарплату или иные периодические платежи, заканчивают исполнение исполнительного документа. Прописано, какие отметки указываются на исполнительном документе при его возвращении взыскателю и судебному приставу-исполнителю.

Постановления Правительства РФ

Постановление Правительства РФ от 27 мая 2017 г. № 638 «О взаимодействии федеральных органов исполнительной власти, органов государственной власти субъектов Российской Федерации и органов местного самоуправления, физических и юридических лиц при проверке информации об угрозе совершения террористического акта, а также об информировании субъектов противодействия терроризму о выявленной угрозе совершения террористического акта»

Территориальные органы безопасности и МВД России должны проверять поступающую к ним информацию об угрозе теракта и информировать субъекты противодействия терроризму о выявленной угрозе. Определен порядок взаимодействия указанных органов с иными органами различных уровней, а также юрлицами и физлицами при поступлении такой информации. В первую очередь информируются органы госохраны (если сведения об угрозе теракта касаются объектов госохраны и охраняемых объектов) и правообладатели объектов (территорий), которых касается данные сведения. При необходимости информация передается должностным лицам, ответственным за первоочередные меры по

пресечению теракта. Постановление не распространяется на случаи, связанные с угрозой теракта на объектах ТЭК, транспортной инфраструктуры и на транспорте.

Постановления Правительства РФ

Распоряжение Правительства РФ от 22 мая 2017 г. № 978-р

Утверждены основы государственного регулирования и контроля организации отдыха и оздоровления детей. Они разработаны в целях поэтапного принятия мер по совершенствованию законодательной и нормативно-правовой базы, созданию условий для качественного и безопасного отдыха и оздоровления детей, сохранению и развитию инфраструктуры организаций отдыха и оздоровления детей. Главным результатом реализации основ должны стать обеспечение прав детей на отдых и оздоровление, повышение их личностных компетенций и, как следствие, увеличение степени их вовлеченности в социально значимую жизнь страны. Основы определяют систему принципов, приоритетных задач и механизмов, обеспечивающих организацию отдыха и оздоровления детей в Российской Федерации. При решении задач в сфере отдыха и оздоровления детей органам исполнительной власти субъектов Федерации рекомендуется руководствоваться положениями основ.

Ведомственные правовые акты РФ

Решение Коллегии Евразийской экономической комиссии от 23 мая 2017 г. № 57 «О внесении изменения в пункт 2 Решения Коллегии Евразийской экономической комиссии от 22 сентября 2015 г. № 122»

До 1 июля 2018 г. допускается оформление паспортов транспортных средств (шасси) по форме и в соответствии с правилами, установленными национальным законодательством. Ранее - до 1 июля 2017 г. Таким образом, переходный период внедрения системы электронных паспортов транспортных средств (шасси) продлен еще на 1 год. Напомним, что электронный ПТС должен заменить собой бумажный.

Решение вступает в силу по истечении 30 календарных дней с даты официального опубликования.

Приказ Министерства труда и социальной защиты РФ от 2 мая 2017 г. N 411н «О внесении изменения в приказ Министерства труда и социальной защиты Российской Федерации от 30 ноября 2016 г. N 695н «О стоимости одного дня пребывания в санаторно-курортных организациях граждан, имеющих право на получение государственной социальной помощи в виде набора социальных услуг, в 2017 году»

Скорректирована стоимость дня пребывания в санаторно-курортных организациях для граждан, имеющих право на получение государственной социальной помощи в виде набора соцуслуг, в 2017 г. Для инвалидов, в том числе детей-инвалидов, с заболеваниями и травмами спинного мозга она составляет не более 1 831,1 руб. (против прежних 1 837,5 руб.); для остальных граждан, а также лиц, сопровождающих инвалидов I группы и детей-инвалидов, - не более 1 170,7 руб. (ранее - 1 174,8 руб.).

Зарегистрировано в Минюсте РФ 24 мая 2017 г. Регистрационный № 46826.

Информационные письма

Письмо Пенсионного фонда России от 26 апреля 2017 г. № НП-30-26/5935 «О принятии решений о возврате излишне уплаченных (взысканных) денежных средств с 01.01.2017»

Решение о возврате сумм излишне уплаченных (взысканных) страховых взносов, пеней и штрафов за отчетные (расчетные) периоды, истекшие до 1 января 2017 г., принимается органами ПФР в течение 10 рабочих дней с даты получения письменного заявления страхователя. Если сумма излишне уплаченных взносов возникает вследствие предоставления плательщиком уточненного расчета, то срок исчисляется со дня завершения камеральной проверки указанного расчета. Факт излишней уплаты (взыскания) страховых взносов, пеней и штрафов может быть обнаружен территориальным органом ПФР по итогам камеральной проверки расчета по начисленным и уплаченным взносам, а также по итогам выездной проверки. Территориальным органам ПФР следует принимать решения о возврате без учета сумм страховых взносов, поступивших после 1 января 2017 г.

Судебная практика РФ

Постановление Конституционного Суда РФ от 23 мая 2017 г. № 14-П «По делу о проверке конституционности положений статей 31.7 и 31.9 Кодекса Российской Федерации об административных правонарушениях в связи с жалобой лица без гражданства Н.Г. Мсхиладзе»

Иностранцы и лица без гражданства, которым назначено административное наказание в виде принудительного выдворения из России, для обеспечения его исполнения помещаются в спецучреждение. Конституционный Суд РФ проверил отдельные нормы КоАП РФ в контексте содержания лица без гражданства в спецучреждении в случае, когда исполнить такое наказание фактически невозможно. В итоге положения признаны неконституционными. Дело в том, что КоАП РФ не предусматривает установление конкретного срока содержания лица, к которому применено это наказание, в спецучреждении. И в нем отсутствуют нормы о судебном контроле за законностью и обоснованностью сроков содержания в спецучреждении. Таким образом, данное лицо лишено эффективной судебной защиты. Это не согласуется с конституционными принципами необходимости и соразмерности ограничения прав и свобод. Особенно если пребывание в спецучреждении затягивается из-за обстоятельств, препятствующих фактическому выдворению. В КоАП РФ надлежит незамедлительно внести изменения, чтобы обеспечить эффективный судебный контроль за сроками содержания в спецучреждениях апатридов, подлежащих принудительному выдворению. Пока поправки не внесены, данные лица при отсутствии фактической возможности их выдворения во всяком случае по истечении 3 месяцев со дня назначения такого наказания вправе обратиться в суд с заявлением о проверке законности и обоснованности дальнейшего содержания в спецучреждении.

Подготовка материалов в печать, набор и верстка осуществлены отделом по связям с общественностью и СМИ МУ "СОТО".

Бюллетень распространяется бесплатно и по подписке.

Места распространения: Нерюнгринская районная администрация, приемные глав администраций городских и сельского поселений, управление образования, операционный зал налоговой инспекции, районная библиотека и их филиалы, читальный зал городской библиотеки. Электронная версия размещена на сайте www.neruadmin.ru, в разделе "Библиотека".

в Отпечатано
в МУП "Нерюнгринская
городская типография" Тираж 100 экз.
РС(Я), г. Нерюнгри, ул. Северная, 8,
т. 9-21-82

Объем 11,75 п.л.

